



MAPA PODSTAWOWA skala 1:3 000 000


0 50 100 km


stolica ●


miasta ○


morze 


rzeki 


granice państwa 


granice państwa wzdłuż rzek 

najdalej wysunięte punkty państwa 

północ 

południe 

wschód 

zachód 

południki 

równoleżniki 

