

**KOMISJA STANDARYZACJI NAZW GEOGRAFICZNYCH  
POZA GRANICAMI POLSKI  
przy Głównym Geodecie Kraju**

**NAZEWNICTWO GEOGRAFICZNE  
ŚWIATA**

**Zeszyt 8**

**Antarktyka**

**GLÓWNY URZĄD GEODEZJI I KARTOGRAFII  
Warszawa 2006**

**KOMISJA STANDARYZACJI NAZW GEOGRAFICZNYCH  
POZA GRANICAMI POLSKI  
przy Głównym Geodecie Kraju**

*Maksymilian Skotnicki (przewodniczący), Ewa Wolnicz-Pawłowska (zastępca przewodniczącego),  
Izabella Krauze-Tomczyk (sekretarz); członkowie: Stanisław Alexandrowicz, Andrzej Czerny,  
Janusz Danecki, Janusz Gołaski, Romuald Huszcza, Sabina Kacieszczenko, Dariusz Kalisiewicz,  
Artur Karp, Andrzej Markowski, Zbigniew Obidowski, Jerzy Ostrowski, Jerzy Pietruszka,  
Andrzej Pisowicz, Bogusław R. Zagórski, Maciej Zych*

**Opracowanie**  
Maciej Zych

**Recenzenci**  
Ryszard Czajkowski, Andrzej Czerny

**Komitet Redakcyjny**  
Andrzej Czerny, Sabina Kacieszczenko, Dariusz Kalisiewicz,  
Izabella Krauze-Tomczyk, Jerzy Ostrowski, Maksymilian Skotnicki, Maciej Zych

**Redaktor prowadzący**  
Maciej Zych

**Projekt okładki**  
Agnieszka Kijowska

© Copyright by Główny Geodeta Kraju

ISBN 83-239-9709-8

Skład komputerowy i druk  
Instytut Geodezji i Kartografii, Warszawa

## Spis treści

Od Wydawcy .....	5
Przedmowa .....	7
Wprowadzenie .....	11
Wielkie regiony, oceany .....	15
ANTARKTYKA (na południe od 60°) .....	15
FRANCUSKIE TERYTORIA POŁUDNIOWE I ANTARKTYCZNE .....	30
GEORGIA POŁUDNIOWA I SANDWICH POŁUDNIOWY .....	32
GOUGH .....	34
MACQUARIE .....	35
WYSPA BOUVETA .....	36
WYSPY HEARD I McDONALDA .....	37
WYSPY KSIĘCIA EDWARDA .....	38
DODATEK: Nazwy geograficzne nadane przez polskie ekspedycje polarne .....	40



## ***Od Wydawcy***

*Opracowywanie i publikowanie wykazów nazw geograficznych, mających na celu zapewnienie jednoznaczności w posługiwaniu się poprawnym nazewnictwem geograficznym, należy do istotnych zadań służby geodezyjnej i kartograficznej.*

*Publikowanie tego typu oficjalnych wykazów nazw geograficznych wynika również z realizacji rezolucji Organizacji Narodów Zjednoczonych, mających na celu ujednoczenie nazewnictwa geograficznego w obiegu międzynarodowym.*

*Niniejsza publikacja pt. „Antarktyka” stanowi zeszyt ósmy NAZEWNICTWA GEOGRAFICZNEGO ŚWIATA, które zostało opracowane przez Komisję Standaryzacji Nazw Geograficznych poza Granicami Polski przy Głównym Geodecie Kraju.*

*Główny Geodeta Kraju*



## Przedmowa

W 1954 roku ówczesna Komisja Ustalania Nazw Geograficznych podjęła szeroko zakrojone prace mające na celu ujednoczenie stosowania nazw geograficznych w Polsce oraz przygotowanie wykazu nazw uznanych za poprawne i zalecanych do stosowania. O tym, jak żmudne okazało się to zadanie, świadczy fakt, że dopiero w 1959 roku, a więc po pięciu latach, opublikowano *Polskie nazewnictwo geograficzne świata*, opracowane przez L. Ratajskiego, J. Szewczyk i P. Zwolińskiego, wydane w Państwowym Wydawnictwie Naukowym w Warszawie. Okazało się ono trudnym do przecenienia instrumentem w różnej, przede wszystkim wydawniczej, działalności geograficznej i kartograficznej. Późniejsze, równie cenne wykazy, dotyczyły już tylko nazw spolszczonych, czyli egzonimów. Były to *Polskie nazwy geograficzne świata*, wydane staraniem Głównego Geodety Kraju w kolejnych czterech częściach w latach 1994–1996.

W pół wieku po rozpoczęciu prac nad tak ważnym dla naszego środowiska dziełem, Komisja Standaryzacji Nazw Geograficznych poza Granicami Polski rozpoczęła wydawanie *Nazewnictwa geograficznego świata*, opracowywanego przez liczne grono specjalistów: geografów, historyków, językoznawców, kartografów. Czas wydaje się być najwyższy, tak wiele wydarzyło się bowiem w latach, jakie dzielą nas od ukazania się pierwowzoru. O blisko jedną trzecią zwiększyła się liczba państw i tych terytoriów zależnych, które wymagają oddzielnego opracowywania. Odpowiednio zwiększyła się liczba języków urzędowych, które oczywiście zawsze muszą być uwzględniane. Świat stał się znacznie bliższy: dochodzą do nas wiadomości z najodleglejszych, czasem nieznanymi zakątków, do których też często sami docieramy. Warto więc, abyśmy je nazywali poprawnie. Choćby z tych powodów przygotowywany obecnie wykaz jest znacznie obszerniejszy, obejmuje bowiem ponad 30 000 nazw, przy czym obfitsze będzie przede wszystkim nazewnictwo dotyczące obszarów, w których stosuje się niełacińskie systemy pisma.

W ciągu owych pięćdziesięciu lat zmieniały się także zasady, którymi kierowano się przy ustalaniu zalecanego nazewnictwa. Chodzi przede wszystkim o poprawność stosowania egzonimów. Początkowo zalecano ich szerokie używanie, a nawet spolszczanie tych nazw, które w Polsce znane nie były. Później okazywano znacznie większą w tym względzie ostrożność. Egzonimów zamieszczonych w wykazach z lat dziewięćdziesiątych jest już znacznie mniej, choć ich liczba wydaje się ciągle nadmierna. Problem jest jednak bardzo złożony, budzi kontrowersje i zrozumiałe spory. Oczywiście, nie powinno się usuwać tych nazw, które w polskim języku są utrwalone i które, świadcząc często o kontaktach łączących nas z odległymi niekiedy krajami, stanowią część naszego dziedzictwa kulturowego; nie można go zubażać. Jednocześnie używanie nazw oryginalnych ułatwia kontakty i umożliwia korzystanie ze źródeł zagranicznych, przede

wszystkim z internetu. Chodzi więc z jednej strony o to, aby chronić te polskie nazwy, które na ochronę zasługują – a z drugiej strony pozbywać się tych, które wprowadzono pochopnie lub które wyszły z użycia. Opinie, a zatem i podejmowane w tych sprawach decyzje, mogą być, i istotnie były, bardzo dyskusyjne.

Rozwiązania przyjęte przez Komisję wynikały więc często z gorących dyskusji i nie są pozbawione subiektywizmu. Kryteria ustalania nazw nie mogą być bowiem jednoznaczne – tym bardziej, że język jest żywy i zmienne są nasze doświadczenia. Równie dyskusyjny jest z pewnością dobór nazw obiektów geograficznych ujętych w poszczególnych wykazach – choć starano się zawsze, aby zawierały one obiekty największe, najbardziej znaczące i charakterystyczne, najlepiej znane, najczęściej odwiedzane lub pojawiające się w literaturze.

Przedstawione wyżej uwagi odnoszą się również do kolejnego zeszytu *Nazewnictwa*, poświęconego Antarktyce, obejmującego Antarktydę z otaczającymi ją wodami i wyspami. Z punktu widzenia nazewnictwa geograficznego jest to region trudny przede wszystkim dlatego, że na południe od 60°S mamy do czynienia z obszarami o nieuregulowanej lub niejasnej przynależności politycznej. Nazewnictwo geograficzne jest więc stosowane bardzo niekonsekwentnie. Pomimo istnienia oficjalnego wykazu nazw publikowanego przez SCAR (Scientific Committee on Antarctic Research), poszczególne kraje stosują własne nazewnictwo zarówno w publikacjach kartograficznych (w tym na mapach nawigacyjnych), jak i w literaturze. W oficjalnych wykazach dla poszczególnych obiektów podawanych jest często po kilka różnych nazw. Staraliśmy się umieszczać je w naszym wykazie, zawsze dając pierwszeństwo nazwom z oficjalnego wykazu SCAR.

W przypadku obszarów leżących na północ od 60°S, których status polityczny jest uregulowany, podano nazewnictwo urzędowe dostępne zarówno w oficjalnych wykazach, jak i na mapach topograficznych.

Ponieważ na obszarach Oceanu Południowego występują wspomniane niejasności polityczne, trzeba wyraźnie podkreślić, że w niniejszym wykazie przedstawiono nazwy obiektów geograficznych, które, wyłącznie z językowego punktu widzenia, Komisja uznała za poprawne i zgodne z dotychczas zgromadzoną wiedzą. W żadnym wypadku zalecenia te nie mają nic wspólnego z zajmowaniem przez tę Komisję jakiegokolwiek stanowiska w sprawach politycznych lub dotyczących administracyjnej przynależności jakichkolwiek terytoriów. W szczególności dotyczy to podania nazw obszarów roszczeń terytorialnych poszczególnych państw: fakt umieszczenia (lub pominięcia) w wykazie nazwy jakiegoś obszaru nie jest wyrazem akceptacji (lub negacji) jego statusu.

Założenia redakcyjne zeszytu zostały przygotowane przez Komitet Redakcyjny Nazewnictwa Geograficznego Świata w składzie: Andrzej Czerny, Sabina Kaciszczenko, Dariusz Kalisiewicz, Izabella Krauze-Tomczyk, Jerzy Ostrowski, Maksymilian Skotnicki (przewodniczący), Maciej Zych.

Będziemy zobowiązani za wszelkie uwagi, przede wszystkim za uwagi krytyczne. Przedstawiany zeszycik stanowi bowiem wersję skróconą (brak w nim np. skorowidzów); w planowanej wersji ostatecznej, całościowej, wszelkie uzasadnione zmiany i uzupełnienia zostaną wprowadzone. Chodzi zarówno o poprawność

przyjętych zaleceń, jak i o dobór obiektów geograficznych, który, mimo dbałości Komisji o zapewnienie odpowiedniej jednorodności, może się w swojej szczególności różnić.

Przewodniczący  
Komisji Standaryzacji Nazw Geograficznych  
poza Granicami Polski

*Maksymilian Skotnicki*



## Wprowadzenie

Wykaz *Nazewnictwo geograficzne świata. Antarktyka* obejmuje obiekty geograficzne położone na terenie Antarktydy i wysp przyległych leżących na południe od 60°S oraz nazewnictwo Francuskich Terytoriów Południowych i Antarktycznych będących terytorium zamorskim Francji, Georgii Południowej i Sandwicha Południowego będących terytorium zamorskim Wielkiej Brytanii, wyspy Gough będącej częścią brytyjskiego terytorium Święta Helena, wyspy Macquarie będącej częścią Australii, Wyspy Bouveta będącej terytorium zależnym Norwegii, Wysp Heard i McDonalda będących terytorium zależnym Australii oraz Wysp Księcia Edwarda będących częścią Republiki Południowej Afryki.

Zeszyt rozpoczyna się listą zalecanych nazw wielkich jednostek fizyczno-geograficznych lub regionalnych oraz nazw oceanów. Następnie zamieszczono nazwy obiektów leżących na obszarze Antarktyki na południe od 60°S, a po nich nazwy podzielone według terytoriów leżących na północ od 60°S, dla których podano skróconą nazwę polską i nazwę w obowiązujących w nich językach urzędowych. W osobnym dodatku podano nazwy geograficzne nadane przez polskie ekspedycje polarne. Nazwy poszczególnych obiektów geograficznych ułożono z podziałem na kategorie w następującej kolejności:

- |                                   |                              |
|-----------------------------------|------------------------------|
| – Obszary roszczeń                | – Wyspy                      |
| – Jednostki administracyjne       | – Grupy wysp, archipelagi    |
| – Miejscowości                    | – Półwyspy                   |
| – Stałe całoroczne stacje polarne | – Przylądki                  |
| – Krainy, regiony                 | – Wybrzeża                   |
| – Morza                           | – Wyżyny, płaskowyże         |
| – Zatoki                          | – Góry                       |
| – Cieśniny                        | – Szczyty                    |
| – Lodowce szelfowe                | – Oazy antarktyczne          |
| – Bariery lodowe                  | – Obszary chronione          |
| – Jeziora                         | – Obszary ochrony środowiska |
| – Lodowce                         | – Obiekty szczególne         |

Występowanie poszczególnych kategorii obiektów geograficznych zależy od specyfiki danego regionu lub terytorium, dlatego też w poszczególnych regionach i terytoriach niektóre z kategorii nie występują. W ramach poszczególnych kategorii nazwy ułożono alfabetycznie w szyku właściwym (prostym).

Hasła odnoszące się do poszczególnych obiektów geograficznych zawierają nazwę spolszczoną (egzonim), jeśli taka jest zalecana (pisaną pogrubioną kursywą), a następnie nazwę lub nazwy oryginalne (endonimy). W przypadku obszaru Antarktyki położonego na południe od 60°S nazwy geograficzne powszechnie zapisuje się w języku angielskim, lecz każde z państw prowadzących badania na

Antarktydzie ma prawo nadawać nazwy we własnym języku. Stąd oficjalne nazwy poszczególnych obiektów zapisywane są w którymś z następujących języków: angielskim, chińskim, francuskim, hiszpańskim, japońskim, koreańskim, niemieckim, norweskim, portugalskim, rosyjskim, ukraińskim i włoskim (Bułgaria, Indie, Polska i Republika Południowej Afryki nadają nazwy wyłącznie w języku angielskim, a Finlandia i Szwecja nie nadały nazw). W wykazie podano wszystkie oficjalne nazwy obiektów zatwierdzone przez Scientific Committee on Antarctic Research (SCAR) oraz, w przypadku stacji polarnych, również nazwy używane w oficjalnych wykazach narodowych, zapisując je pismem prostym i podając nazwę języka, w jakim jest dana nazwa. Dodatkowo, w przypadku niektórych obiektów, podano również inne często stosowane nazwy (np. na mapach nawigacyjnych, mapach Antarktydy), zapisując je kursywą, natomiast dla obszarów roszczeń podano endonimy wyłącznie w językach państw zgłaszających te roszczenia. Dla obszaru Antarktyki położonego na południe od 60°S zawsze jako pierwszy endonim starano się podać nazwę angielską, jeśli taka jest stosowana, z tym, że czasami nazwy te nawiązują do form z innego języka (np. Progress, Sodruzhestva Sea).

W przypadku nielacińskich systemów pisma najpierw została podana transkrypcja (oznaczona skrótem *trb.*), a następnie, po przecinku, transliteracja nazwy oryginalnej (oznaczona skrótem *trl.*). Obie formy nazwy, w transkrypcji i w transliteracji, są dla porządku podane również wtedy, gdy nie różnią się zapisem. Przykład ułożenia haseł:

**Lodowiec Szelfowy Riiser-Larsena**; Riiser-Larsen Ice Shelf [*ang.*]; Riiser-Larsenisen [*nor.*]

**Morze Kosmonautów**; *Cosmonauts Sea*; *Cosmonaut Sea*; *Sea of Cosmonauts* [*ang.*]; morie Kosmonawtow (*trb.*), more Kosmonavtov (*trl.*) [*ros.*]

**Ziemia Grahama**; Graham Land [*ang.*]; *Tierra de Graham*; Tierra de San Martín [*hiszp.*]

Dla obiektów położonych na północ od 60°S nazwy podano w urzędowych językach tych obszarów. Jeżeli podawane są polskie nazwy wariantowe (np. Ocean Atlantycki; Atlantyk), to nazwa pierwsza w kolejności jest tą, którą Komisja uważa za najwłaściwszą, uznając jednak pozostałe za dopuszczalne.

Starano się zawsze podawać oficjalne nazwy geograficzne, pochodzące z urzędowych wykazów nazewniczych, oryginalnych map i innych urzędowych źródeł krajowych lub poważnych wydawnictw międzynarodowych. Jednak specyfika regionu (obszar o nie do końca uregulowanym statusie międzynarodowym) powoduje, że nie zawsze udało się takie znaleźć; często też zalecane nazwy tych samych obiektów nie były jednakowe.

Pięć języków, w których podawane jest nazewnictwo Antarktyki (chiński, japoński, koreański, rosyjski i ukraiński), posługuje się pismem nielacińskim. Dla nazw rosyjskich i ukraińskich podano zarówno uproszczony polski zapis (transkrypcję), jak i transliterację. Dla pozostałych języków została podana tylko transliteracja. W opracowaniu przyjęto następujące systemy latynizacji:

- język chiński: chiński alfabet fonetyczny (pinyin) bez znaków tonalnych
- język japoński: zmodyfikowany system latynizacji Hepburna
- język koreański: system latynizacji McCune’a-Reischauera
- język rosyjski: system GOST-83
- język ukraiński: ukraiński system latynizacji z 1996 r.

W celu ułatwienia identyfikacji, dla niektórych obiektów podano również ich współrzędne geograficzne.

W dodatku do wykazu umieszczono spis wszystkich nazw geograficznych nadanych przez polskie ekspedycje polarne od 1978 roku. Nazwy te zgłoszone zostały do oficjalnego wykazu nazw Antarktyki w wersji angielskiej i w takiej formie zostały zatwierdzone, jako oficjalne endonimy, przez Scientific Committee on Antarctic Research. Polskie egzonymy podane zostały w formie, w jakiej je opublikowano w wykazach nazw nadanych przez polskie ekspedycje polarne zamieszczanych jako pokłosie wypraw, w czasopismach „Polish Polar Research” i „Studia Geologica Polonica”<sup>\*</sup>. Nie dokonywano w nich zmian, z wyjątkiem poprawienia ewidentnych błędów językowych w dwóch nazwach. Polskie nazwy tych obiektów nie były standaryzowane przez Komisję, a zamieszczono je w wykazie wyłącznie w celach informacyjnych.

#### Wykaz użytych skrótów:

ang.	– angielski	nor.	– norweski
chiń.	– chiński	port.	– portugalski
E	– długości geograficznej wschodniej	ros.	– rosyjski
fr.	– francuski	S	– szerokości geograficznej południowej
hist.	– nazwa historyczna	trb.	– transkrypcja
hiszp.	– hiszpański	trl.	– transliteracja
jap.	– japoński	ukr.	– ukraiński
koreań.	– koreański	W	– długości geograficznej zachodniej
niem.	– niemiecki	wł.	– włoski

---

<sup>\*</sup> Birkenmajer K. 1980, *New place names introduced to the area of Admiralty Bay, King George Island (South Shetland Islands, Antarctica)*. Studia Geologica Polonica, Vol. LXIV, s. 67–88.  
 Birkenmajer K. 1984, *Further new place names for King George Island and Nelson Island, South Shetland Islands (West Antarctica)*. Studia Geologica Polonica, Vol. LXXIX, s. 163–177.  
 Birkenmajer K. 1998, *New place names introduced in South Shetland Islands and Antarctic Peninsula by the Polish Geodynamic Expeditions, 1984–1991*. Polish Polar Research, Vol. 19, No. 1–2, s. 143–160.  
 Cisak J. 1992, *List of place-names in Antarctica introduced by Poland in 1978–1990*. Polish Polar Research, Vol. 13, No. 3–4, s. 273–302.  
 Gaździcki A., Tatur A. 1994, *New place names for Seymour Island (Antarctic Peninsula) introduced in 1994*. Polish Polar Research, Vol. 15, No. 1–2, s. 83–85.  
 Pudelko R. 2003, *Topographic map of the SSSI No. 8, King George Island, West Antarctica*. Polish Polar Research, Vol. 19, No. 1, s. 53–60.  
 Tokarski A. 1981, *New place names introduced to the areas of King George Bay and Admiralty Bay, King George Island (South Shetland Islands, Antarctica)*. Studia Geologica Polonica, Vol. LXXII, s. 141–146.



## Wielkie regiony, oceany

*Antarktyda*; Antarctica [ang.]

*Antarktyda Wschodnia*; East Antarctica; Greater Antarctica [ang.]

*Antarktyda Zachodnia*; West Antarctica; Lesser Antarctica [ang.]

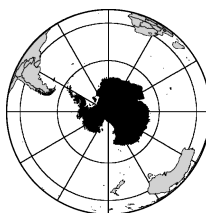
*Antarktyka*; the Antarctic [ang.]

*Ocean Atlantycki*; *Atlantyk*; Atlantic Ocean [ang.]

*Ocean Indyjski*; Indian Ocean [ang.]

*Ocean Południowy*; Southern Ocean [ang.]

*Ocean Spokojny*; *Pacyfik*; Pacific Ocean [ang.]



### ANTARKTYKA

(na południe od 60°)\*

Brak jest jednego oficjalnego (urzędowego) języka dla całego obszaru Antarktydy i wysp przyległych leżących na południe od 60°S. Nazwy geograficzne dla tego obszaru powszechnie zapisuje się w języku angielskim, lecz każde z państw prowadzących badania na Antarktydzie ma prawo nadawać nazwy we własnym języku.

Status polityczny obszarów leżących na południe od 60°S nie jest rozstrzygnięty.

#### Słowniczek terminologiczny

archipelago [ang.]

archipiélago [hiszp.]

archipelag

archipelag

bahía [hiszp.]

baie [fr.]

barrera de hielos [hiszp.]

base [ang., fr., hiszp.]

zatoka

zatoka

lodowiec szelfowy

baza, stacja polarna

\* Nazwy geograficzne nadane przez polskie ekspedycje polarne wymienione zostały w osobnym dodatku.

bay [ <i>ang.</i> ]	zatoka
berge [ <i>niem.</i> ]	góry
bierieg ( <i>trb.</i> ), bereg ( <i>trl.</i> ) [ <i>ros.</i> ]	wybrzeże
bight [ <i>ang.</i> ]	zatoka
-breen [ <i>norw.</i> ]	lodowiec
bucht [ <i>niem.</i> ]	zatoka
buchta ( <i>trb.</i> ), buhta ( <i>trl.</i> ) [ <i>ros.</i> ]	zatoka
-bukta [ <i>norw.</i> ]	zatoka
cabo [ <i>hiszp.</i> ]	przylądek
cadena [ <i>hiszp.</i> ]	góry
caleta [ <i>hiszp.</i> ]	mała zatoka
campos de hielo [ <i>hiszp.</i> ]	pole lodowe, lodowiec szelfowy
canal [ <i>fr.</i> , <i>hiszp.</i> ]	kanał, cieśnina
cap [ <i>fr.</i> ]	przylądek
cape [ <i>ang.</i> ]	przylądek
cerro [ <i>hiszp.</i> ]	góra, szczyt
channel [ <i>ang.</i> ]	kanał, cieśnina
chenal [ <i>fr.</i> ]	kanał, cieśnina
chriebiet ( <i>trb.</i> ), hrebet ( <i>trl.</i> ) [ <i>ros.</i> ]	grzbiet
coast [ <i>ang.</i> ]	wybrzeże
costa [ <i>hiszp.</i> ]	wybrzeże
côte [ <i>fr.</i> ]	wybrzeże
cove [ <i>ang.</i> ]	mała zatoka
crag [ <i>ang.</i> ]	turnia
creek [ <i>ang.</i> ]	strumień, potok
détroit [ <i>fr.</i> ]	cieśnina
dome [ <i>ang.</i> ]	kopuła lodowa
ensenada [ <i>hiszp.</i> ]	strumień, mała zatoka
estação [ <i>port.</i> ]	stacja polarna
estero [ <i>hiszp.</i> ]	strumień, mała zatoka
estrecho [ <i>hiszp.</i> ]	cieśnina
fiordo [ <i>hiszp.</i> ]	fiord
fjell, -fjellet, -fjella [ <i>nor.</i> ]	góra, góry
fjord [ <i>ang.</i> ]	fiord
fjord, fjorden [ <i>nor.</i> ]	fiord
-flya [ <i>nor.</i> ]	wyżyna
gebirge [ <i>niem.</i> ]	góry
glaciaire [ <i>fr.</i> ]	lodowiec
glaciar [ <i>hiszp.</i> ]	lodowiec
glacier [ <i>ang.</i> ]	lodowiec
glacier tongue [ <i>ang.</i> ]	jęzor lodowy
gletscher [ <i>niem.</i> ]	lodowiec
golfe [ <i>fr.</i> ]	zatoka
golfo [ <i>hiszp.</i> ]	zatoka

gora ( <i>trb., trl.</i> ) [ <i>ros.</i> ]	góra
gory ( <i>trb., trl.</i> ) [ <i>ros.</i> ]	góry
group [ <i>ang.</i> ]	grupa
gulf [ <i>ang.</i> ]	zatoka
-halvøya [ <i>nor.</i> ]	półwysep
harbor, harbour [ <i>ang.</i> ]	port, zatoka
hav [ <i>nor.</i> ]	morze
heights [ <i>ang.</i> ]	wyżyna, wzgórze
highland [ <i>ang.</i> ]	wyżyna
hill [ <i>ang.</i> ]	wzgórze
hills [ <i>ang.</i> ]	wzgórze
ice front [ <i>ang.</i> ]	bariera lodowa
ice rise [ <i>ang.</i> ]	lodowiec
ice shelf [ <i>ang.</i> ]	lodowiec szelfowy
ice tongue [ <i>ang.</i> ]	jęzor lodowy, lodowiec
icefall [ <i>ang.</i> ]	lodospad
icefield [ <i>ang.</i> ]	pole lodowe, lądolód
île [ <i>fr.</i> ]	wyspa
îles [ <i>fr.</i> ]	wyspy
îlot [ <i>fr.</i> ]	mała wyspa
inlet [ <i>ang.</i> ]	mała zatoka
insel [ <i>niem.</i> ]	wyspa
isla [ <i>hiszp.</i> ]	wyspa
island [ <i>ang.</i> ]	wyspa
islands [ <i>ang.</i> ]	wyspy
islet [ <i>ang.</i> ]	mała wyspa
islets [ <i>ang.</i> ]	wysepki
islote [ <i>hiszp.</i> ]	mała wyspa
kaigan [ <i>jap.</i> ]	wybrzeże
kapp [ <i>nor.</i> ]	przylądek
kichi [ <i>jap.</i> ]	stacja, baza
kwahak kiji [ <i>koreań.</i> ]	stacja naukowa
kyst, -kysten [ <i>nor.</i> ]	wybrzeże
lac [ <i>fr.</i> ]	jezioro
lagoon [ <i>ang.</i> ]	laguna, jezioro, zatoka
laguna [ <i>hiszp.</i> ]	laguna, jezioro
lake [ <i>ang.</i> ]	jezioro
land [ <i>ang., niem., nor.</i> ]	ziemia
lednik ( <i>trb., trl.</i> ) [ <i>ros.</i> ]	lodowiec
mar [ <i>hiszp.</i> ]	morze
marine reserve [ <i>ang.</i> ]	rezerwat morski
massif [ <i>ang.</i> ]	masyw
-massivet [ <i>nor.</i> ]	masyw
mer [ <i>fr.</i> ]	morze

mont [ <i>fr.</i> ]	góra
monte [ <i>hiszp.</i> ]	góra
montes [ <i>hiszp.</i> ]	góry
monts [ <i>fr.</i> ]	góry
morie ( <i>trb.</i> ), more ( <i>trl.</i> ) [ <i>ros.</i> ]	morze
mount [ <i>ang.</i> ]	góra
mountain [ <i>ang.</i> ]	góra
mountains [ <i>ang.</i> ]	góry
mys ( <i>trb.</i> , <i>trl.</i> ) [ <i>ros.</i> ]	przyłądek
nature reserve [ <i>ang.</i> ]	rezerwat przyrody
naturreservat [ <i>nor.</i> ]	rezerwat przyrody
nauczna stacja ( <i>trb.</i> ), nauczna stacja ( <i>trl.</i> ) [ <i>ros.</i> ]	stacja naukowa
oasis [ <i>ang.</i> ]	oaza, obszar wolny od lodu
-odden [ <i>nor.</i> ]	przyłądek
ostrow ( <i>trb.</i> ), ostrov ( <i>trl.</i> ) [ <i>ros.</i> ]	wyspa
øy, -øya [ <i>nor.</i> ]	wyspa
oziero ( <i>trb.</i> ), ozero ( <i>trl.</i> ) [ <i>ros.</i> ]	jezioro
pasaje [ <i>hiszp.</i> ]	cieśnina
paso [ <i>hiszp.</i> ]	przełęcz, cieśnina
pass [ <i>ang.</i> ]	przełęcz
pass, passet [ <i>nor.</i> ]	przełęcz, cieśnina
passage [ <i>ang.</i> ]	cieśnina
passe [ <i>fr.</i> ]	cieśnina
peak [ <i>ang.</i> ]	szczyt
peninsula [ <i>ang.</i> ]	półwysep
península [ <i>hiszp.</i> ]	półwysep
peninsule [ <i>fr.</i> ]	półwysep
pic [ <i>fr.</i> ]	szczyt
pico [ <i>hiszp.</i> ]	szczyt
plain [ <i>ang.</i> ]	równina, nizina
-plataet [ <i>nor.</i> ]	płaskowyż, wyżyna
plateau [ <i>ang.</i> ]	płaskowyż, wyżyna
plato ( <i>trb.</i> ), plato ( <i>trl.</i> ) [ <i>ros.</i> ]	płaskowyż, wyżyna
point [ <i>ang.</i> ]	przyłądek
pointe [ <i>fr.</i> ]	przyłądek
presqu'île [ <i>fr.</i> ]	półwysep
punta [ <i>hiszp.</i> ]	przyłądek
range, ranges [ <i>ang.</i> ]	góry, pasmo górskie
réserve naturelle [ <i>fr.</i> ]	rezerwat przyrody
ridge, ridges [ <i>ang.</i> ]	góry
roca [ <i>hiszp.</i> ]	skała, skalista wysepka
rock [ <i>ang.</i> ]	skała, skalista wysepka
sanmyaku [ <i>jap.</i> ]	góry

sea [ <i>ang.</i> ]	morze
seno [ <i>hiszp.</i> ]	mała zatoka
sound [ <i>ang.</i> ]	cieśnina, zatoka
spit [ <i>ang.</i> ]	cypel
station [ <i>ang.</i> ]	stacja polarna
strait [ <i>ang.</i> ]	cieśnina
stream [ <i>ang.</i> ]	potok, strumień
summit [ <i>ang.</i> ]	wierzchołek
terre [ <i>fr.</i> ]	ziemia, terytorium
territorio [ <i>hiszp.</i> ]	terytorium
territory [ <i>ang.</i> ]	terytorium
tierra [ <i>hiszp.</i> ]	ziemia
-toppen [ <i>nor.</i> ]	szczyt
upland [ <i>ang.</i> ]	wyżyna
valley [ <i>ang.</i> ]	dolina
-vika [ <i>nor.</i> ]	zatoka
volcano [ <i>ang.</i> ]	wulkan
wildlife reserve [ <i>ang.</i> ]	rezerwat przyrody
zaliw ( <i>trb.</i> ), zaliv ( <i>trl.</i> ) [ <i>ros.</i> ]	zatoka
zhan [ <i>chiń.</i> ]	stacja polarna, baza
ziemia ( <i>trb.</i> ), zemlja ( <i>trl.</i> ) [ <i>ros.</i> ]	ziemia

### Obszary roszczeń

**Antarktyda Argentyńska**; Antártida Argentina; *Sector Antártico Argentino* [*hiszp.*] [obszar roszczeń Argentyny, przez rząd tego państwa uważany za integralną część Argentyny]

**Australijskie Terytorium Antarktyczne**; (the) Australian Antarctic Territory [*ang.*] [obszar roszczeń Australii, przez rząd tego państwa uważany za terytorium zależne]

**Brytyjskie Terytorium Antarktyczne**; (the) British Antarctic Territory [*ang.*] [obszar roszczeń Wielkiej Brytanii, przez rząd tego państwa uważany za terytorium zamorskie]

**Chilijskie Terytorium Antarktyczne**; Territorio Chileno Antártico [*hiszp.*] [obszar roszczeń

Chile, przez rząd tego państwa uważany za integralną część Chile]

**Dependencja Rossa**; (the) Ross Dependency [*ang.*] [obszar roszczeń Nowej Zelandii, przez rząd tego państwa uważany za terytorium zależne]

#### **Francuskie Terytoria Południowe**

**i Antarktyczne**; (les) Terres australes et antarctiques françaises [*fr.*] [obszar roszczeń Francji, przez rząd tego państwa uważany za terytorium zamorskie; część obszaru tego terytorium leży na północ od 60°S, część zaś, zwana Ziemią Adeli, na południe od 60°S]\*

---

\* zob. s. 30

**Wyspa Piotra I**; Peter I Øy [*nor.*] [obszar roszczeń Norwegii, przez rząd tego państwa uważany za terytorium zależne]

**Ziemia Królowej Maud**; Dronning Maud Land [*nor.*] [obszar roszczeń Norwegii, przez rząd tego państwa uważany za terytorium zależne]

### Stale całoroczne stacje polarne

Amundsen-Scott; Amundsen-Scott South Pole Station; *South Pole* [*ang.*] [amerykańska 89°59'51"S, 139°16'22"]

**Arctowski**; **Stacja im. H. Arctowskiego**; **Polska Stacja Polarna im. Henryka Arctowskiego**; Arctowski; Arctowski Station; H. Arctowski Station [*ang.*] [polska na Wyspie Króla Jerzego 62°09'34"S, 58°28'15"W]

Artigas [*ang.*]; Artigas; Base Artigas [*hiszp.*] [urugwajska na Wyspie Króla Jerzego 62°11'04"S, 58°54'09"W]

Belgrano II [*ang.*]; Belgrano II; Base Belgrano II; Base Antártica Belgrano II [*hiszp.*] [argentyńska 77°52'29"S, 34°37'37"W]

Bellingshausen [*ang.*]; Biellingsgauzien (*trb.*), Bellingsgauzen (*trl.*); nauczna stacja Biellingsgauzien (*trb.*), naučna stacja Bellingsgauzen (*trl.*) [*ros.*] [rosyjska na Wyspie Króla Jerzego 62°11'47"S, 58°57'39"W]

Capitan Arturo Prat; *Prat* [*ang.*]; Arturo Prat; Capitán Arturo Prat; Base Naval Antartica Capitán Arturo Prat [*hiszp.*] [chilijska 62°30'00"S, 59°41'00"W]

Casey [*ang.*] [australijska 66°17'00"S, 110°31'11"E]

Comandante Ferraz; *Ferraz* [*ang.*]; Comandante Ferraz; Estação Antartica Comandante Ferraz [*port.*] [brazylijska na Wyspie Króla Jerzego 62°05'00"S, 58°23'28"W]

Concordia [*ang.*, *fr.*, *wł.*] [francusko-włoska 72°06'06"S, 123°23'43"E]

Davis [*ang.*] [australijska 68°34'38"S, 77°58'21"E]

Dumont-d'Urville [*ang.*]; Dumont-d'Urville; Base Dumont-d'Urville [*fr.*] [francuska 66°39'46"S, 140°00'05"E]

Escudero [*ang.*]; Escudero; Base Profesor Julio Escudero [*hiszp.*] [chilijska 62°12'04"S, 58°57'45"W]

Esperanza [*ang.*]; Esperanza; Base Esperanza; Base Antártica Esperanza [*hiszp.*] [argentyńska 63°23'42"S, 56°59'46"W]

General Bernardo O'Higgins; *O'Higgins* [*ang.*]; General Bernardo O'Higgins; Base General Bernardo O'Higgins; *Puerto Covadonga* [*hiszp.*] [chilijska 63°19'15"S, 57°54'01"W]

Halley [*ang.*] [brytyjska 75°34'54"S, 26°32'28"W]

Jubany [*ang.*]; Jubany; Base Jubany; Base Antártica Jubany [*hiszp.*] [argentyńska na Wyspie Króla Jerzego 62°14'16"S, 58°39'52"W]

King Sejong [*ang.*]; Sejong; Sejong Kwahak Kiji [*koreań.*] [południowokoreańska na Wyspie Króla Jerzego 62°13'24"S, 58°47'21"W]

Maitri [*ang.*] [indyjska 70°45'57"S, 11°44'09"E]

Marambio [*ang.*]; Marambio; Base Marambio; Base Antártica Marambio [*hiszp.*] [argentyńska 64°14'42"S, 56°39'25"W]

Mawson [*ang.*] [australijska 67°36'17"S, 62°52'15"E]

McMurdo; McMurdo Station [*ang.*] [amerykańska 77°50'53"S, 166°40'06"E]

**Mirnyj**; Mirny [*ang.*]; Mirnyj (*trb.*, *trl.*); nauczna stacja Mirnyj (*trb.*), naučna stacja Mirnyj (*trl.*) [*ros.*] [rosyjska 66°33'07"S, 93°00'53"E]

Neumayer [*ang.*]; Neumayer; Georg von Neumayer [*niem.*] [niemiecka 70°38'00"S, 08°15'48"W]

**Nowolazarijewska**; Novolazarevskaja [*ang.*]; Nowołazarijewska (*trb.*), Novolazarevskaja (*trl.*); nauczna stacja Nowołazarijewska (*trb.*), naučna stacja Novolazarevskaja (*trl.*) [*ros.*] [rosyjska 70°46'26"S, 11°51'54"E]

Orcadas [*ang.*]; Orcadas; Base Orcadas; Base Antártica Orcadas [*hiszp.*] [argentyńska 60°44'20"S, 44°44'17"W]

Palmer; Palmer Station [*ang.*] [amerykańska 64°46'30"S, 64°03'04"W]

Presidente Eduardo Frei; *Frei* [*ang.*]; Presidente Eduardo Frei; Presidente Eduardo Frei Montalva; Base Aera Presidente Eduardo Frei Montalva [*hiszp.*] [chilijska na Wyspie Króla Jerzego 62°12'00"S, 58°57'51"W]

Progress [*ang.*]; Progres (trb.), Progress (trl.); naucznaja stancija Progres (trb.), naučnaja stancija Progress (trl.) [*ros.*] [rosyjska 69°22'44"S, 76°23'13"E]

Rothera [*ang.*] [brytyjska 67°34'10"S, 68°07'12"W]

San Martin [*ang.*]; San Martín; Base San Martín; Base Antártica San Martín [*hiszp.*] [argentyńska 68°07'47"S, 67°06'12"W]

SANAE; SANAE IV; South African National Antarctic Expeditions IV [*ang.*] [południowoafrykańska 71°40'25"S, 02°49'44"W]

Scott Base [*ang.*] [nowozelandzka 77°51'00"S, 166°45'46"E]

Syowa [*ang.*]; Shōwa; Shōwa Kichi [*jap.*] [japońska 69°00'25"S, 39°35'01"E]

Troll [*ang., norw.*] [norweska 72°00'07"S, 02°32'02"E]

Vernadsky; Akademik Vernadsky [*ang.*]; Wernadskýj (trb.), Vernads'kyi (trl.); Akademik Wernadskýj (trb.), Akademik Vernads'kyi (trl.) [*ukr.*] [ukraińska 65°14'43"S, 64°15'24"W]

**Wielki Mur**; Great Wall [*ang.*]; Changcheng; Changcheng Zhan (trl.) [*chiń.*] [chińska 62°12'59"S, 58°57'44"W]

**Wostok**; Vostok [*ang.*]; Wostok (trb.), Vostok (trl.); naucznaja stancija Wostok (trb.), naučnaja stancija Vostok (trl.) [*ros.*] [rosyjska 78°28'00"S, 106°48'00"E]

Zhongshan [*ang.*]; Zhongshan; Zhongshan Zhan; Zhongguo Nanji Zhongshan Zhan [*chiń.*] [chińska 69°22'16"S, 76°23'13"E]

### Krainy, regiony

Hohes Land [*ang.*]

**Nowa Szwabia**; New Schwabenland [*ang.*]; Neuschwabenland [*niem.*]

**Ziemia Adeli**; *Adélie Land* [*ang.*]; Terre Adélie [*fr.*]

**Ziemia Coatsów**; Coats Land [*ang.*]; Tierra de Coats [*hiszp.*]

**Ziemia Ellswortha**; Ellsworth Land [*ang.*]; Tierra Ellsworth [*hiszp.*]

**Ziemia Enderby**; Enderby Land [*ang.*]

**Ziemia Grahama**; Graham Land [*ang.*]; *Tierra de Graham*; Tierra de San Martín [*hiszp.*]

**Ziemia Jerzego V**; George V Land [*ang.*]

**Ziemia Kempa**; Kemp Land [*ang.*]

**Ziemia Królowej Maud**; Queen Maud Land [*ang.*]; Dronning Maud Land [*nor.*]

**Ziemia Księżniczki Elżbiety**; Princess Elizabeth Land [*ang.*]

**Ziemia Mac Robertsona**; Mac Robertson Land [*ang.*]

**Ziemia Marii Byrd**; Marie Byrd Land [*ang.*]

**Ziemia Oatesa**; Oates Land [*ang.*]

**Ziemia Palmera**; Palmer Land [*ang.*]

**Ziemia Wiktorii**; Victoria Land [*ang.*]

**Ziemia Wilhelma II**; Wilhelm II Land [*ang.*]; Kaiser Wilhelm II Land [*niem.*]

**Ziemia Wilkesa**; Wilkes Land [*ang.*]

### Morza

**Morze Amundsena**; Amundsen Sea [*ang.*]

**Morze Bellingshausena**; Bellingshausen Sea [*ang.*]; Mar de Bellingshausen [*hiszp.*]

**Morze Davisa**; Davis Sea [*ang.*]

**Morze Dumont d'Urville'a**; Dumont d'Urville Sea; *D'Urville Sea* [*ang.*]; Mer Dumont d'Urville [*fr.*]

**Morze Kosmonautów**; *Cosmonauts Sea*;  
*Cosmonaut Sea*; *Sea of Cosmonauts* [ang.];  
 morie Kosmonawtow (*trb.*), more  
 Kosmonavtov (*trl.*) [ros.]

**Morze Króla Haakona VII**; King Haakon VII  
 Sea; *Haakon VII Sea* [ang.]; Kong Håkon VII  
 Hav [nor.]

**Morze Łazariewa**; *Lazarev Sea* [ang.]; morie  
 Łazariewa (*trb.*), more Lazareva (*trl.*) [ros.]

**Morze Mawsona**; *Mawson Sea* [ang.]

**Morze Riiser-Larsena**; *Riiser-Larsen Sea* [ang.];  
 morie Risier-Łarsiena (*trb.*), more Riser-  
 -Larsena (*trl.*) [ros.]

**Morze Rossa**; *Ross Sea* [ang.]

**Morze Scotia**; *Scotia Sea* [ang.]; Mar del Scotia  
 [hiszp.]

**Morze Somowa**; *Somov Sea* [ang.]; morie  
 Somowa (*trb.*), more Somova (*trl.*) [ros.]

**Morze Weddella**; *Weddell Sea* [ang.]; Mar de  
 Weddell [hiszp.]

**Morze Wspólnoty**; *Sodruzhestva Sea*;  
*Cooperation Sea*; *Commonwealth Sea* [ang.];  
 morie Sodruzestwa (*trb.*); more Sodruzestva  
 (*trl.*) [ros.]

### Zatoki

Cabinet Inlet [ang.]; Ensenada Reales Cédulas;  
 Ensenada Gabinete [hiszp.]

**Fiord Drygalskiego**; *Drygalski Fjord* [ang.]

**Fiord Laubeufa**; *Laubeuf Fjord* [ang.]; Fiordo  
 Laubeuf; Seno Laubeuf [hiszp.]

Lützw-Holm Bay [ang.]; Lützw-Holmbukta [nor.]

MacKenzie Bay [hist: *MacKenzie Sea*] [ang.]

McMurdo Sound [ang.]

Paulding Bay [ang.]

Porpoise Bay [ang.]

Vincennes Bay [ang.]

**Zatoka Admiralicji**; *Admiralty Bay* [ang.]; Bahía  
 Almirantazgo; Bahía Lasserre [hiszp.] [na  
 Wyspie Króla Jerzego]

**Zatoka Amundsena**; *Amundsen Bay* [ang.]

**Zatoka Barrierowa**; *Barrier Bay* [ang.];  
 Barrierevika [nor.]

**Zatoka Casey**; *Casey Bay* [ang.]; zaliw Lena  
 (*trb.*), zaliv Lena (*trl.*) [ros.]

**Zatoka Charcota**; *Charcot Bay* [ang.]; Bahía  
 Charcot [hiszp.]

**Zatoka Commonwealthu**; *Commonwealth Bay*  
 [ang.]

**Zatoka Davisa**; *Davis Bay* [ang.]

**Zatoka Edwarda VIII**; *Edward VIII Bay*; Edward  
 VIII Gulf [ang.]

**Zatoka Focza**; *Seal Bay* [ang.]; Selbukta [nor.]

**Zatoka Goulda**; *Gould Bay* [ang.]; Bahía Austral  
 [hiszp.]

**Zatoka Króla Jerzego**; *King George Bay* [ang.];  
 Bahía Rey Jorge; Bahía 25 de Mayo [hiszp.]  
 [na Wyspie Króla Jerzego]

**Zatoka Mackellara**; *Mackellar Inlet* [ang.];  
 Ensenada Mackellar [hiszp.] [na Wyspie Króla  
 Jerzego]

**Zatoka Małgorzaty**; *Marguerite Bay* [ang.];  
 Bahía Margarita [hiszp.]

**Zatoka Martela**; *Martel Inlet* [ang.]; Ensenada  
 Martel [hiszp.] [na Wyspie Króla Jerzego]

**Zatoka Maxwella**; *Maxwell Bay* [ang.]; Bahía  
 Fildes; Bahía Guardia Nacional [hiszp.] [na  
 Wyspie Króla Jerzego]

**Zatoka Moubraya**; *Moubray Bay* [ang.]

**Zatoka Nadziei**; *Hope Bay* [ang.]; Bahía Hope;  
 Bahía Esperanza [hiszp.]

**Zatoka Południowa**; *South Bay* [ang.]; Bahía Sur  
 [hiszp.] [62°40'S, 60°28'W]

**Zatoka Prydza**; *Prydz Bay* [ang.]; Prydz Bukt [nor.]

**Zatoka Rennicka**; *Rennick Bay* [ang.]; zaliw  
 Riennik (*trb.*), zaliv Rennik (*trl.*) [ros.]

**Zatoka Robertsona**; *Robertson Bay* [ang.]

**Zatoka Sulzbergera**; *Sulzberger Bay* [ang.]

**Zatoka Szokalskiego**; *Schokalsky Bay* [ang.];  
 Bahía Schokalsky [hiszp.]

**Zatoka Vahsela**; Vahsel Bay [ang.]; Bahía Vahsel [hiszp.]; Vahselbucht [niem.]

**Zatoka Wielorybia**; Bay of Whales [ang.]  
**Zatoka Wrigleya**; Wrigley Gulf [ang.]

### Cieśniny

Antarctic Sound [ang.]; Paso Antarctic; Estrecho Antarctic [hiszp.]

**Cieśnina Bismarcka**; Bismarck Strait [ang.]; Estrecho de Bismarck [hiszp.]; Bismarckstraße [niem.]

**Cieśnina Bransfielda**; Bransfield Strait [ang.]; Estrecho Bransfield; Mar de la Flota [hiszp.]

**Cieśnina Drake'a**; Drake Passage [ang.]; Paso Drake; Pasaje de Drake [hiszp.]

**Cieśnina Gerlache'a**; Gerlache Strait [ang.]; Estrecho de Gerlache [hiszp.]; Détroit de Gerlache [fr.]

**Cieśnina Jerzego VI**; George VI Sound [ang.]; Canal Jorge VI; Canal Sarmiento [hiszp.]  
Ronne Entrance [ang.]; Bahía Ronne [hiszp.]

### Lodowce szelfowe

Bach Ice Shelf [ang.]; Barrera de Helios Bach [hiszp.]

**Lodowiec Szelfowy Abbota**; Abbot Ice Shelf [ang.]

**Lodowiec Szelfowy Amery'ego**; Amery Ice Shelf [ang.]

**Lodowiec Szelfowy Filchnera**; Filchner Ice Shelf [ang.]; Campos de Hielo Filchner; Barrera de Hielos Filchner [hiszp.]; Filchnerschelfeis [niem.]

**Lodowiec Szelfowy Getza**; Getz Ice Shelf [ang.]

**Lodowiec Szelfowy Jerzego VI**; George VI Ice Shelf [ang.]

**Lodowiec Szelfowy Larsena**; Larsen Ice Shelf [ang.]; Barrera de Hielos Larsen [hiszp.]

**Lodowiec Szelfowy Riiser-Larsena**; Riiser-Larsen Ice Shelf [ang.]; Riiser-Larsenisen [nor.]

**Lodowiec Szelfowy Ronne**; Ronne Ice Shelf [ang.]

**Lodowiec Szelfowy Rossa**; Ross Ice Shelf [ang.]

**Lodowiec Szelfowy Shackletona**; Shackleton Ice Shelf [ang.]

**Lodowiec Szelfowy Sulzbergera**; Sulzberger Ice Shelf [ang.]

**Lodowiec Szelfowy Wilkinsa**; Wilkins Ice Shelf [ang.]

**Lodowiec Szelfowy Wojekowa**; Voyeykov Ice Shelf [ang.]

**Lodowiec Szelfowy Wordiego**; Wordie Ice Shelf [ang.]; Barrera de Hielos Wordie [hiszp.]

**Zachodni Lodowiec Szelfowy**; West Ice Shelf [ang.]

### Bariery lodowe

**Bariera Lodowa Filchnera**; Filchner Ice Front [ang.]

**Bariera Lodowa Rossa**; Ross Ice Front [ang.]

### Jeziora

**Jezioro Figurowe**; Algae Lake [ang.]; oziero Figurnoje (trb.), ozero Figurnoe (trl.) [ros.]

Lake Vida [ang.]

Vanda Lake [ang.]

### Lodowce

Darwin Glacier [ang.]

**Dolny Lodowiec Wrighta**; Wright Lower Glacier [ang.]

**Górny Lodowiec Wrighta**; Wright Upper Glacier; Upper Wright Glacier [ang.]

Henry Ice Rise [ang.]

- Korff Ice Rise [*ang.*]  
**Lodowiec Albanusa**; Albanus Glacier [*ang.*]  
**Lodowiec Amundsena**; Amundsen Glacier [*ang.*]  
**Lodowiec Apfela**; Apfel Glacier [*ang.*]  
**Lodowiec Axela Heiberga**; Axel Heiberg Glacier [*ang.*]; Axel Heibergbreen [*nor.*]  
**Lodowiec Beardmore'a**; Beardmore Glacier [*ang.*]  
**Lodowiec Boyda**; Boyd Glacier [*ang.*]  
**Lodowiec Byrda**; Byrd Glacier [*ang.*]  
**Lodowiec Davida**; David Glacier [*ang.*]  
**Lodowiec Dawsona-Lambtona**; Dawson-Lambton Glacier; Dawson-Lambton Ice Stream [*ang.*]; Glaciar Buenos Aires [*hiszp.*]  
**Lodowiec Denmana**; Denman Glacier [*ang.*]  
**Lodowiec Dibble'a**; Dibble Iceberg Tongue [*ang.*]  
**Lodowiec Diabelski**; Devils Glacier [*ang.*]  
**Lodowiec Drygalskiego**; Drygalski Ice Tongue [*ang.*]  
**Lodowiec Ferrara**; Ferrar Glacier [*ang.*]  
**Lodowiec Hulla**; Hull Glacier [*ang.*]  
**Lodowiec Lamberta**; Lambert Glacier [*ang.*]  
**Lodowiec Langego**; Lange Glacier [*ang.*]  
**Lodowiec Larsena**; Larsen Glacier [*ang.*]
- Lodowiec Lennox-Kinga**; Lennox-King Glacier [*ang.*]  
**Lodowiec Mertza**; Mertz Glacier [*ang.*]  
**Lodowiec Meserve'a**; Meserve Glacier [*ang.*]  
**Lodowiec Milla**; Mill Glacier [*ang.*]  
**Lodowiec Muszkietowa**; Mushketov Glacier [*ang.*]; Mushketovbreen [*nor.*]; lednik Muszkietowa (*trb.*), lednik Mušketova (*trl.*) [*ros.*]  
**Lodowiec Ninnisa**; Ninnis Glacier [*ang.*]  
**Lodowiec Pencka**; Penck Glacier [*ang.*]; Penckgletscher [*niem.*]  
**Lodowiec Remenchusa**; Remenchus Glacier [*ang.*]  
**Lodowiec Rennicka**; Rennick Glacier [*ang.*]; lednik Riennika (*trb.*), lednik Rennika (*trl.*) [*ros.*]  
**Lodowiec Rutforda**; Rutford Ice Stream [*ang.*]  
**Lodowiec Scotta**; Scott Glacier [*ang.*]  
**Lodowiec Shackletona**; Shackleton Glacier [*ang.*]  
**Lodowiec Taylora**; Taylor Glacier [*ang.*]  
**Lodowiec Thwaitesa**; Thwaites Glacier Tongue [*ang.*]  
**Lodowiec Tottena**; Totten Glacier [*ang.*]  
Nimrod Glacier [*ang.*]  
Tucker Glacier [*ang.*]

## Wyspy

- Antwerpia**; Anvers Island [*ang.*]; Île Anvers [*fr.*]; Isla Anvers; Isla Amberes [*hiszp.*]  
Astrolabe Island [*ang.*]; Isla Astrolabio [*hiszp.*]  
Bowman Island [*ang.*]  
Brabant Island [*ang.*]; Île Brabant [*fr.*]; Isla Brabante [*hiszp.*]  
Burke Island [*ang.*]  
Carney Island [*ang.*]  
Clarence Island [*ang.*]; Isla Clarence [*hiszp.*]; ostrow Szyszkowa (*trb.*), ostrov Šišková (*trl.*) [*ros.*]  
Coronation Island [*ang.*]; Isla Coronación [*hiszp.*]  
Deception Island [*ang.*]; Isla Decepción [*hiszp.*]  
Dundee Island [*ang.*]; Isla Dundee [*hiszp.*]  
Elephant Island [*ang.*]; Isla Elefante [*hiszp.*]; ostrow Mordwinowa (*trb.*), ostrov Mordvinova (*trl.*) [*ros.*]
- Gand Island [*ang.*]; Île Gand [*fr.*]; Isla Gand [*hiszp.*]  
Joinville Island [*ang.*]; Isla Joinville [*hiszp.*]  
Latady Island [*ang.*]  
Laurie Island [*ang.*]; Isla Laurie [*hiszp.*]  
Rothschild Island [*ang.*]; Île Rothschild [*fr.*]; Isla Rothschild [*hiszp.*]  
Siple Island [*ang.*]  
Smyley Island [*ang.*]; Isla Smyley [*hiszp.*]  
Spatz Island [*ang.*]; Isla Spatz [*hiszp.*]  
Smith Island [*ang.*]; Isla Smith [*hiszp.*]  
**Wyspa Adelajdy**; Adelaide Island [*ang.*]; Isla Adelaida; Isla Bergano [*hiszp.*]  
**Wyspa Aleksandra**; Alexander Island, *Alexander I Island* [*ang.*]; Isla Alejandro I [*hiszp.*]; Ziemia Aleksandra I (*trb.*), Zemlja Aleksandra I (*trl.*) [*ros.*]

**Wyspa Berknera**; Berkner Island [ang.]; Isla Berkner [hiszp.]  
**Wyspa Buckle'a**; Buckle Island [ang.]  
**Wyspa Carneya**; Carney Island [ang.]  
**Wyspa Chabriera**; Chabrier Rock [ang.]; Roca Chabrier [hiszp.] [przy Wyspie Króla Jerzego]  
**Wyspa Charcota**; Charcot Island [ang.]; Île Charcot [fr.]; Isla Charcot [hiszp.]  
**Wyspa Coulmana**; Coulman Island [ang.]  
**Wyspa Cruzena**; Cruzen Island [ang.]  
**Wyspa Drygalskiego**; Drygalski Island [ang.]  
**Wyspa Dufayela**; Dufayel Island [ang.]; Isla Dufayel [hiszp.] [przy Wyspie Króla Jerzego]  
**Wyspa Farwella**; Farwell Island [ang.]  
**Wyspa Franklina**; Franklin Island [ang.]  
**Wyspa Hearsta**; Hearst Island [ang.]; Isla Hearst [hiszp.]  
**Wyspa Jamesa Rossa**; James Ross Island [ang.]; Isla Ross [hiszp.]

**Wyspa Króla Jerzego**; King George Island [ang.]; Isla Rey Jorge; Isla 25 de Mayo [hiszp.]  
**Wyspa Livingstona**; Livingston Island [ang.]; Isla Livingston [hiszp.]  
**Wyspa Massona**; Masson Island [ang.]  
**Wyspa Milla**; Mill Island [ang.]  
**Wyspa Piotra I**; Peter I Island [ang.]; Isla Pedro I [hiszp.]; Peter I Øy [nor.]; ostrow Piotra I (trb.), ostrov Pëtra I (trl.) [ros.]  
**Wyspa Robertsona**; Robertson Island [ang.]; Isla Robertson [hiszp.]; Robertsoninsel [niem.]  
**Wyspa Roosevelta**; Roosevelt Island [ang.]  
**Wyspa Rossa**; Ross Island [ang.]  
**Wyspa Scotta**; Scott Island [ang.]  
**Wyspa Sturge'a**; Sturge Island [ang.]  
**Wyspa Thurstona**; Thurston Island [ang.]  
**Wyspa Younga**; Young Island [ang.]

### Grupy wysp, archipelagi

**Archipelag Palmera**; Palmer Archipelago [ang.]; Archipiélago de Palmer [hiszp.]  
**Orkady Południowe**; South Orkney Islands [ang.]; Islas Orcadas del Sur [hiszp.]  
**Shetlandy Południowe**; South Shetland Islands [ang.]; Islas Shetland del Sur [hiszp.]

**Wyspy Balleny'ego**; Balleny Islands [ang.]  
**Wyspy Biscoe**; Biscoe Islands [ang.]; Islas Biscoe; Archipiélago Biscoe [hiszp.]  
**Wyspy Fletchera**; Fletcher Islands [ang.]  
**Wyspy Haswella**; Haswell Islands [ang.]

### Półwyspy

Hollick-Kenyon Peninsula; Kenyon Peninsula [ang.]; Península Hollick-Kenyon; Península Kenyon [hiszp.]  
Jason Peninsula [ang.]; Península Jason [hiszp.]  
**Półwysep Adare'a**; Adare Peninsula [ang.]  
**Półwysep Antarktyczny**; Antarctic Peninsula [hist.: *Palmer Peninsula*] [ang.]; Península Tierra de O'Higgins; Península Antártica [hiszp.]  
**Półwysep Arctowski**; Arctowski Peninsula [ang.]; Península Arctowski [hiszp.]  
**Półwysep Beethovena**; Beethoven Peninsula [ang.]; Península Beethoven [hiszp.]

**Półwysep Edwarda VII**; Edward VII Peninsula [ang.]  
**Półwysep Evansa**; Evans Peninsula [ang.]  
**Półwysep Kellera**; Keller Peninsula [ang.]; Península Keller [hiszp.] [na Wyspie Króla Jerzego]  
**Półwysep Martina**; Martin Peninsula [ang.]  
**Półwysep Mawsona**; Mawson Peninsula [ang.]  
**Półwysep Riiser-Larsena**; Riiser-Larsen Peninsula [ang.]; Riiser-Larsenhalvøya [nor.]  
Rydberg Peninsula [ang.]

## Przylądki

- Cape Mackintosh [*ang.*]; Cabo Mackintosh [*hiszp.*]  
Cape Poinsett [*ang.*]  
**Przylądek Adamsa**; Cape Adams [*ang.*]; Cabo Adams [*hiszp.*]  
**Przylądek Adare'a**; Cape Adare [*ang.*]  
**Przylądek Byrda**; Cape Byrd [*ang.*]; Cabo Byrd [*hiszp.*]  
**Przylądek Colbecka**; Cape Colbeck [*ang.*]
- Przylądek Crépina**; Crépin Point [*ang.*]; Cabo Crépin [*hiszp.*]  
**Przylądek Denisona**; Cape Denison [*ang.*]  
**Przylądek Evansa**; Cape Evans [*ang.*]  
**Przylądek Filchnera**; Cape Filchner [*ang.*]  
**Przylądek Mawsona**; Cape Mawson [*ang.*]; Cabo Mawson [*hiszp.*]  
**Przylądek Pencka**; Cape Penck [*ang.*]  
**Przylądek Waszyngtona**; Cape Washington [*ang.*]

## Wybrzeża

- Amundsen Coast [*ang.*]  
Bakutis Coast [*ang.*]  
Banzare Coast [*ang.*]  
Black Coast [*ang.*]; Costa Black [*hiszp.*]  
Bryan Coast [*ang.*]; Costa George Bryan [*hiszp.*]  
Clarie Coast; Wilkes Coast [*ang.*]; Côte Clarie [*fr.*]  
Costa Caupolicán [*hiszp.*]  
Davis Coast [*ang.*]; Costa de Palmer; Costa Palmer [*hiszp.*]  
Dufek Coast [*ang.*]  
Fallières Coast [*ang.*]; Costa Fallières [*hiszp.*]  
Foyn Coast [*ang.*]; Costa Foyn [*hiszp.*]  
Gould Coast [*ang.*]  
Graham Coast [*ang.*]; Costa de Graham [*hiszp.*]  
Hillary Coast [*ang.*]  
Inaccessible Coast [*ang.*]  
Lazarevkysten [*nor.*]  
Loubet Coast [*ang.*]; Costa Loubet [*hiszp.*]  
Mirnyjkysten [*nor.*]  
Nordenskjöld Coast [*ang.*]; Costa Nordenskjöld [*hiszp.*]  
Orville Coast [*ang.*]; Acanitilados Orville [*hiszp.*]  
Oscar II Coast [*ang.*]; Costa Óscar II; Costa Rey Oscar II [*hiszp.*]  
Pennell Coast [*ang.*]  
Rymill Coast [*ang.*]  
Sabrina Coast [*ang.*]  
Saunders Coast [*ang.*]  
Shirase Coast [*ang.*]  
Sōya Coast [*ang.*]; Sōya Kaigan (*trl.*) [*jap.*]; Sōyakysten [*nor.*]
- Bellingshausen Coast* [*ang.*]; Von Bellingshausenkysten [*nor.*]  
Vostokkysten [*nor.*]; bierieg Wostok (*trb.*), bereg Vostok (*trl.*) [*ros.*]  
**Wybrzeże Adeli**; Adélie Coast [*ang.*]  
**Wybrzeże Borchgrevinka**; Borchgrevink Coast [*ang.*]  
**Wybrzeże Bowmana**; Bowman Coast [*ang.*]; Costa Bowman [*hiszp.*]  
**Wybrzeże Bryana**; Bryan Coast [*ang.*]; Costa Georg Bryan [*hiszp.*]  
**Wybrzeże Budda**; Budd Coast [*ang.*]  
**Wybrzeże Cairda**; Caird Coast [*ang.*]; Costa Caird [*hiszp.*]  
**Wybrzeże Danco**; Danco Coast [*ang.*]; Costa Danco; Costa de Danco [*hiszp.*]  
**Wybrzeże Eightsa**; Eights Coast [*ang.*]; Costa Eights [*hiszp.*]  
**Wybrzeże Englisha**; English Coast [*ang.*]  
**Wybrzeże Hobbsa**; Hobbs Coast [*ang.*]  
**Wybrzeże Ingrid Christensen**; Ingrid Christensen Coast [*ang.*]; Ingrid Christensen Kyst [*nor.*]  
**Wybrzeże Jerzego V**; George V Coast [*ang.*]  
**Wybrzeże Kempa**; Kemp Coast [*ang.*]  
**Wybrzeże Klary**; Clarie Coast; Wilkes Coast [*ang.*]; Côte Clarie [*fr.*]  
**Wybrzeże Knoxa**; Knox Coast [*ang.*]  
**Wybrzeże Królowej Marii**; Queen Mary Coast; Queen Mary Land [*ang.*]  
**Wybrzeże Księcia Haralda**; Prince Harald Coast [*ang.*]; Prins Harald Kyst [*nor.*]

**Wybrzeże Księcia Olafa**; Prince Olav Coast [ang.]; Kronprins Olav Kyst [nor.]  
**Wybrzeże Księżniczki Astrid**; Princess Astrid Coast [ang.]; Prinsesse Astrid Kyst [nor.]  
**Wybrzeże Księżniczki Marty**; Princess Martha Coast [ang.]; Kronprinsesse Märtha Kyst [nor.]  
**Wybrzeże Księżniczki Ragnhildy**; Princess Ragnhild Coast [ang.]; Prinsesse Ragnhild Kyst [nor.]  
**Wybrzeże Larsa Christensena**; Lars Christensen Coast [ang.]; Lars Christensen Kyst [nor.]  
**Wybrzeże Lassitera**; Lassiter Coast [ang.]; Costa Lassiter [hiszp.]  
**Wybrzeże Leopolda**; Luitpold Coast [ang.]; Costa Confin [hiszp.]

**Wybrzeże Leopolda i Astrid**; Leopold and Astrid Coast; King Leopold and Queen Astrid Coast [ang.]; Leopold og Astrid Kyst [nor.]  
**Wybrzeże Mawsona**; Mawson Coast [ang.]  
**Wybrzeże Oatesa**; Oates Coast [ang.]  
**Wybrzeże Prawdy**; *Pravda Coast* [ang.]; bierieg Prawdy (*trb.*), bereg Pravdy (*trl.*) [ros.]  
**Wybrzeże Rupperta**; Ruppert Coast [ang.]  
**Wybrzeże Scotta**; Scott Coast [ang.]  
**Wybrzeże Shackletona**; Shackleton Coast [ang.]  
**Wybrzeże Siple'a**; Siple Coast [ang.]  
**Wybrzeże Walgreena**; Walgreen Coast [ang.]  
**Wybrzeże Wilhelma II**; Wilhelm II Coast [ang.]  
**Wybrzeże Wilkinsa**; Wilkins Coast [ang.]; Costa Wilkins [hiszp.]  
 Zumberge Coast [ang.]

### Wyżyny, płaskowyże

Dyer Plateau [ang.]  
 Ellsworth Highland [ang.]  
 Joerg Plateau [ang.]  
**Plaskowyż Amerykański**; American Highland [ang.]  
**Plaskowyż Edwarda VIII**; Edward VIII Plateau; King Edward Plateau [ang.]  
**Plaskowyż Hollicka-Kenyona**; Hollick-Kenyon Plateau [ang.]

**Plaskowyż Polarny**; Polar Plateau; South Polar Plateau [ang.]  
**Plaskowyż Radziecki**; *Plateau Sovetskoje* [ang.]; Sowietskoje plato (*trb.*), Sovetskoe plato (*trl.*) [ros.]  
**Plaskowyż Rockefellera**; Rockefeller Plateau [ang.]  
 Ritscher Upland [ang.]; Ritscherflya [nor.]

### Góry

Borg Massif [ang.]; Borgmassivet [nor.]  
 Douglas Range [ang.]; Montes Douglas; Cadena Douglas [hiszp.]  
 Drygalski Mountains [ang.]; Drygalskiberge [niem.]; Drygalskifjella [nor.]  
 Eternity Range [ang.]; Cadena Eternidad [hiszp.]  
**Góry Admiralicji**; Admiralty Mountains [ang.]  
**Góry Belgiki**; Belgica Mountains [ang.]; Monts Belgica [*fr.*]; Belgicafjella [nor.]  
**Góry Ellswortha**; Ellsworth Mountains [ang.]  
**Góry Forda**; Ford Ranges; *Edsel Ford Range* [ang.]  
**Góry Hansena**; Hansen Mountains [ang.]; Hansenfjella [nor.]  
**Góry Horlicka**; Horlick Mountains [ang.]

**Góry Królowej Aleksandry**; Queen Alexandara Range [ang.]  
**Góry Królowej Elżbiety**; Queen Elizabeth Range [ang.]  
**Góry Królowej Fabioli**; Queen Fabiola Mountains [ang.]; Monts Reine Fabiola [*fr.*]; Dronning Fabiolafjella [nor.]; Yamato Sanmyaku (*trl.*) [*jap.*]  
**Góry Królowej Maud**; Queen Maud Mountains [ang.]; Dronning Maud Fjell [nor.]  
**Góry Księcia Alberta**; Prince Albert Mountains [ang.]  
**Góry Księcia Karola**; Prince Charles Mountains [ang.]

**Góry Mühlīga-Hofmanna**; Mühlig-Hofmann Mountains [*ang.*]; Mühlig-Hofmann-Gebirge [*niem.*]; Mühling-Hofmannfjella [*nor.*]

**Góry Napiera**; Napier Mountains [*ang.*]

**Góry Rockefellera**; Rockefeller Mountains [*ang.*]

**Góry Rosyjskie**; Russkiye Mountains [*ang.*]; gory Russkije (*trb.*), gory Russkie (*trl.*) [*ros.*]

**Góry Scotta**; Scott Mountains [*ang.*]

**Góry Shackletona**; Shackleton Range [*ang.*]

**Góry Transantarktyczne**; Transantarctic Mountains [*ang.*]

Heritage Range [*ang.*]

**Masyw Forda**; Ford Massif [*ang.*]

**Masyw Vinsona**; Vinson Massif [*ang.*]

**Pasmo Towarzystwa Królewskiego**; Royal Society Range [*ang.*]

Sentinel Range [*ang.*]; Montes Sentinel [*hiszp.*]

### Szczyty

**Góra Alberta Markhama**; Mount Albert Markham [*ang.*]

**Góra Arctowskiego**; Arctowski Peak [*ang.*]; Pico Arctowski [*hiszp.*]

**Góra Bellingshausena**; Mount Bellingshausen [*ang.*]

**Góra Bergersena**; Mount Bergersen [*ang.*]; Bergensenfjella [*nor.*]

**Góra Berlina**; Mount Berlin [*ang.*]

**Góra Browna**; Mount Brown [*ang.*]

**Góra Comana**; Mount Coman [*ang.*]; Monte Coman [*hiszp.*]

**Góra Fridtjofa Nansena**; Mount Fridtjof Nansen [*ang.*]

**Góra Gaussa**; Mount Gauss [*ang.*]

**Góra Jacksona**; Mount Jackson [*ang.*]; Monte Jackson; Monte Andrew Jackson [*hiszp.*]

**Góra Kaplana**; Mount Kaplan [*ang.*]

**Góra Kirkpatricka**; Mount Kirkpatrick [*ang.*]

**Góra Listera**; Mount Lister [*ang.*]

**Góra Markhama**; Mount Markham [*ang.*]

**Góra McClintocka**; Mount McClintock [*ang.*]

**Góra Menziesa**; Mount Menzies [*ang.*]

**Góra Millera**; Mount Miller [*ang.*]

**Góra Nansena**; Mount Nansen [*ang.*]

**Góra Olsena**; Olsen Peak [*ang.*]

**Góra Sabine'a**; Mount Sabine [*ang.*]

Mount Erebus [*ang.*]

Mount Levick [*ang.*]

Mount Melbourne [*ang.*]

Mount Rex [*ang.*]; Monte Rex [*hiszp.*]

Mount Sidley [*ang.*]

Mount Siple [*ang.*]

Mount Terror [*ang.*]

Mount Whewell [*ang.*]

**Nunatak Arctowskiego**; Arctowski Nunatak [*ang.*]; Nunatak Arctowski [*hiszp.*]

Sør-Rondane [*nor.*]

**Szczyt Vauréala**; Vauréal Peak [*ang.*]; Pico

Vauréal [*hiszp.*] [na Wyspie Króla Jerzego]

### Oazy antarktyczne

McMurdo Dry Valleys [*ang.*]

**Oaza Bungere**; Bunger Hills [hist.: *Bunger Oasis*] [*ang.*]

Schirmacher Hills [*ang.*]; Vassfjellet [*nor.*]

Taylor Valley [*ang.*]

Vestfold Hills; Vestfold [*ang.*]

### Obszary chronione

Antarctic Specially Protected Area Ablation Point-Ganymede Heights [*ang.*]

Antarctic Specially Protected Area Ardley Island [*ang.*]

Antarctic Specially Protected Area Ardrey Island and Odbert Island [*ang.*]

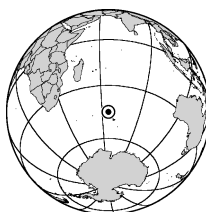
Antarctic Specially Protected Area Arrival Heights [*ang.*]

Antarctic Specially Protected Area Avian Island [ <i>ang.</i> ]	Antarctic Specially Protected Area Fildes Peninsula [ <i>ang.</i> ]
Antarctic Specially Protected Area Backdoor Bay [ <i>ang.</i> ]	Antarctic Specially Protected Area Forlidas Pond and Davis Valley Ponds [ <i>ang.</i> ]
Antarctic Specially Protected Area Barwick Valley [ <i>ang.</i> ]	Antarctic Specially Protected Area Frazier Islands [ <i>ang.</i> ]
Antarctic Specially Protected Area Beaufort Island [ <i>ang.</i> ]	Antarctic Specially Protected Area Green Island [ <i>ang.</i> ]
Antarctic Specially Protected Area Biscoe Point [ <i>ang.</i> ]	Antarctic Specially Protected Area Harmony Point [ <i>ang.</i> ]
Antarctic Specially Protected Area Botany Bay [ <i>ang.</i> ]	Antarctic Specially Protected Area Haswell Island [ <i>ang.</i> ]
Antarctic Specially Protected Area Byers Peninsula [ <i>ang.</i> ]	Antarctic Specially Protected Area Hut Point [ <i>ang.</i> ]
Antarctic Specially Protected Area Canada Glacier [ <i>ang.</i> ]	Antarctic Specially Protected Area Lagotellerie Island [ <i>ang.</i> ]
Antarctic Specially Protected Area Cape Adare [ <i>ang.</i> ]	Antarctic Specially Protected Area Lewis Bay [ <i>ang.</i> ]
Antarctic Specially Protected Area Cape Crozier [ <i>ang.</i> ]	Antarctic Specially Protected Area Linnaeus Terrace [ <i>ang.</i> ]
Antarctic Specially Protected Area Cape Evans [ <i>ang.</i> ]	Antarctic Specially Protected Area Lions Rump [ <i>ang.</i> ]
Antarctic Specially Protected Area Cape Hallett [ <i>ang.</i> ]	Antarctic Specially Protected Area Litchfield Island [ <i>ang.</i> ]
Antarctic Specially Protected Area Cape Royds [ <i>ang.</i> ]	Antarctic Specially Protected Area Lynch Island [ <i>ang.</i> ]
Antarctic Specially Protected Area Cape Shireff [ <i>ang.</i> ]	Antarctic Specially Protected Area Marine Plain [ <i>ang.</i> ]
Antarctic Specially Protected Area Chile Bay (Discovery Bay) [ <i>ang.</i> ]	Antarctic Specially Protected Area Moe Island [ <i>ang.</i> ]
Antarctic Specially Protected Area Cierva Point offshore islands [ <i>ang.</i> ]	Antarctic Specially Protected Area Mount Flora [ <i>ang.</i> ]
Antarctic Specially Protected Area Clark Peninsula [ <i>ang.</i> ]	Antarctic Specially Protected Area „New College Valley” [ <i>ang.</i> ]
Antarctic Specially Protected Area Coppermine Peninsula [ <i>ang.</i> ]	Antarctic Specially Protected Area North Coronation Island [ <i>ang.</i> ]
Antarctic Specially Protected Area Cryptogam Ridge and summit of Mount Melbourne [ <i>ang.</i> ]	Antarctic Specially Protected Area North-East Bailey Peninsula [ <i>ang.</i> ]
Antarctic Specially Protected Area Dion Islands [ <i>ang.</i> ]	Antarctic Specially Protected Area Northwest White Island [ <i>ang.</i> ]
Antarctic Specially Protected Area East Dallman Bay [ <i>ang.</i> ]	Antarctic Specially Protected Area Pointe- -Geologie Archipelago [ <i>ang.</i> ]

Antarctic Specially Protected Area Port Foster [ang.]	Antarctic Specially Protected Area Svarthamaren Mountain [ang.]
Antarctic Specially Protected Area Potter Peninsula [ang.]	Antarctic Specially Protected Area Taylor Rookery [ang.]
Antarctic Specially Protected Area Rookery Islands [ang.]	Antarctic Specially Protected Area Terra Nova Bay [ang.]
Antarctic Specially Protected Area Rothera Point [ang.]	Antarctic Specially Protected Area Tramway Ridge [ang.]
Antarctic Specially Protected Area Sabrina Island [ang.]	Antarctic Specially Protected Area Western Bransfield Strait [ang.]
Antarctic Specially Protected Area Shores of Port Foster [ang.]	Antarctic Specially Protected Area Western Shore of Admiralty Bay [ang.]
Antarctic Specially Protected Area South Bay [ang.]	Antarctic Specially Protected Area Yukidori Valley [ang.]
Antarctic Specially Protected Area Southern Powell Island and adjacent islands [ang.]	

#### Obiekty szczególne

Bentley Subglacial Trench [ang.] [najniżej położony punkt pod pokrywą lodową (kryptodepresja) – 2555 m p.p.m.]	<b>Dobrowolski; Stacja im. A.B. Dobrowolskiego;</b> Dobrowolski; Dobrowolski Station; A.B. Dobrowolski Station [polska nieczynna 66°16'30"S, 100°45'E]
<b>Biegun Niedostępności; Pole of Inaccessibility</b> [ang.]; Polus Niedostępności (trb.), Poljus Nedostupnosti (trl.); naučna stacija Polus Nedostupnosti (trb.), naučna stacija Poljus Nedostupnosti (trl.) [ros.] [rosyjska nieczynna 82°06'S, 54°58'E]	Vostok Subglacial Lake [ang.] [największe jezioro podlodowcowe]



### FRANCUSKIE TERYTORIA POŁUDNIOWE I ANTARKTYCZNE\*

#### (les) Terres australes et antarctiques françaises

Język urzędowy: francuski

Słowniczek terminologiczny nazw francuskich – zob. Antarktyka i Francja

\* Nazwy obiektów leżących na południe od 60°S podane zostały w rozdziale „ANTARKTYKA (na południe od 60°)”.

### Jednostki administracyjne

*Wyspy Rozproszone*; Îles Éparses [do 03.01.2005 wchodziły w skład Reunionu]  
*Święty Paweł i Amsterdam*; Saint-Paul et Amsterdam

*Wyspy Crozeta*; Crozet  
*Wyspy Kerguelena*; Kerguelen  
*Ziemia Adeli*; Terre-Adélie [leży na południe od 60°S, stanowi obszar roszczeń Francji]

### Stale całoroczne stacje polarne

Alfred Faure; Base Alfred Faure [na Wyspach Crozeta 46°25'48"S, 51°51'40"E]  
Martin de Viviers [na wyspie Amsterdam 37°49'48"S, 77°34'12"E]

Port-aux-Français; Base de Port-aux-Français [na Wyspach Kerguelena 49°21'05"S, 70°12'20"E]

### Zatoki

Baie Bretonne  
Baie d'Audierne  
Baie de l'Aiguille  
Baie du Lapérouse  
Baie Rhodes

Bassin du Cratère  
Golfé Choiseul  
Golfe des Baleiniers  
Golfe du Morbihan

### Cieśniny

Canal des Orques  
Chenal du Nord  
Chenal du Sud  
Chenal Jean-Baptiste Charcot

*Kanal Mozambicki*; Canal du Mozambique;  
Canal de Mozambique  
Passe de la Résolution

### Jeziora

Lac Perdu

### Lodowce

Calotte Glaciaire Cook

### Wyspy

Amsterdam, Île Amsterdam  
Bassas da India, Île Bassas da India  
Europa, Île Europa  
Grande Île  
Île aux Cochons  
Île de Croÿ  
Île de l'Est  
Île de l'Ouest  
Île de la Possession  
Île des Pingouins  
Île du Port

Île du Roland  
Île Glorieuse; La Grande Glorieuse  
Île Howe  
Île Longue  
Île Saint-Lanne Gramont  
Juan de Nova, Île Juan de Nova  
Petite Île  
Tromelin, Île Tromelin  
*Wyspa Focha*; Île Foch  
*Wyspa Kerguelena*; Île Kerguelen  
*Wyspa Świętego Pawła*; Île Saint-Paul

### Grupy wysp, archipelagi

Îles Glorieuses; Les Glorieuses  
Îles Leygues  
Îles Nuageuses

Îlots des Apôtres  
*Wyspy Crozeta*; Îles Crozet  
*Wyspy Kerguelena*; Îles Kerguelen

### Półwyspy

Péninsule Courbet  
Péninsule Loranchet  
Péninsule Rallier du Baty  
Presqu'île de la Société Géographie

Presqu'île Galliéni  
Presqu'île Jeanne d'Arc  
Presqu'île Joffre  
Presqu'île Ronarch

### Przylądki

Cap Bourbon  
Cap Cotter  
Cap d'Estaing  
Cap de l'Heroïne  
Cap du Challenger  
Cap du Gauss  
Cap du Marquis de Castries  
Cap Marigny

Cap Nord  
Cap Ratmanoff  
Cap Vertical  
Pointe Max Douguet  
Pointe Schmith  
Pointe Sud [na Île aux Cochons oraz na Wyspie  
Świętego Pawła]  
Pointe Vlaming

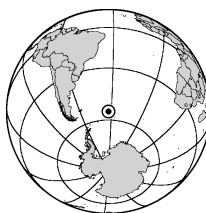
### Szczyty

*Góra Rossa*; Mont Ross  
Le Dôme  
Mont de la Dives

Mont Marion-Dufresne  
Mont Richard-Foy  
Pic du Mascarin

### Obszary ochrony środowiska

Réserve naturelle des Terres australes et  
antarctiques françaises



## GEORGIA POŁUDNIOWA I SANDWICH POŁUDNIOWY (bryt.) South Georgia and the South Sandwich Islands

Język urzędowy: angielski

Słowniczek terminologiczny nazw angielskich – zob. Antarktyka i Wielka Brytania

## Miejscowości

Grytviken [obecnie opuszczone]

King Edward Point [koło Grytviken]

## Stale całoroczne stacje polarne

Bird Island [54°00'31"S, 38°03'08"W]

King Edward Point [koło Grytviken 54°17'00"S,  
36°29'37"W]

## Morza

*Morze Scotia*; Scotia Sea

## Zatoki

Bay of Isles

King Haakon Bay

Cumberland East Bay

Royal Bay

Cumberland West Bay

Stromness Bay

Drygalski Fjord

Undine South Harbour

Ice Fjord

*Zatoka Nowosilskiego*; Novosilski Bay

## Cieśniny

Douglas Strait

Maurice Channel

Forsters Passage

Nelson Channel, *Nelson Strait*

## Lodowce

Drygalski Glacier

Novosilski Glacier

*Lodowiec Rossa*; Ross Glacier

## Wyspy

Bellingshausen Island

Saunders Island

Bird Island

Thule Island

Black Rock

Vindication Island

Bristol Island

Visokoi Island

Candlemas Island

*Wyspa Annienkowa*; Annenkov Island

Cooper Island

*Wyspa Cooka*; Cook Island

*Georgia Południowa*; South Georgia

*Wyspa Leskowa*; Leskov Island

Montagu Island

*Wyspa Zawadowskiego*; Zavodovski Island

## Grupy wysp, archipelagi

Candlemas Islands

Shag Rocks

Clerke Rocks

Southern Thule; *Southern Thule Group*

*Sandwich Południowy*; South Sandwich Islands;

Traversay Islands

*South Sandwich Group*

Willis Islands

### Przylądki

Cape Alexandra  
Cape Disappointment  
Cape Paryadin

Cape Nuñez  
Cape Vahsel  
Larsen Point

### Góry

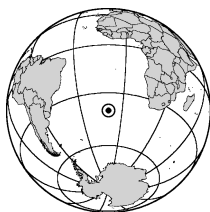
Allardyce Range

Salvesen Range

### Szczyty

Mount Belinda  
Mount Carse  
Mount Darnley  
Mount Hodson

Mount Harmen  
Mount Michael  
Mount Paget



**GOUGH (bryt.)\***

**Gough Island**

Język urzędowy: angielski

**Słowniczek terminologiczny nazw angielskich – zob. Antarktyka i Wielka Brytania**

### Stale całoroczne stacje polarne

Gough Island; Gough Island Weather Station  
[południowoafrykańska 40°21'56"S,  
09°52'00"W]

### Zatoki

Hawkins Bay

Sea Elephant Bay

---

\* Wyspa stanowi integralną część brytyjskiego terytorium Święta Helena (wchodzi w skład dependencji Tristan da Cunha).

### **Wyspy**

Gough Island; Gough  
Penguin Islet

Saddle Island  
The Admiral

### **Przylądki**

West Point

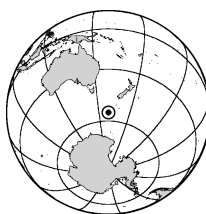
South Point

### **Szczyty**

Edinburgh Peak

### **Obszary ochrony środowiska**

Gough Island Wildlife Reserve



**MACQUARIE** (austral.)\*

**Macquarie Island**

Język urzędowy: angielski

**Słowniczek terminologiczny nazw angielskich – zob. Antarktyka i Wielka Brytania**

### **Stale całoroczne stacje polarne**

Macquarie Island [54°29'58"S, 158°56'09"E]

### **Zatoki**

Baur Bay  
Carrick Bay

Hasselborough Bay  
Sandell Bay

### **Jeziora**

Mayor Lake  
Prion Lake

Waterfall Lake

---

\* Wyspa stanowi integralną część Australii (wchodzi w skład stanu Tasmania).

## **Wyspy**

Macquarie Island

## **Grupy wysp, archipelagi**

Bishop and Clerk Islets

Judge and Clerk Islets

## **Przylądki**

Hurd Point

North Head

## **Szczyty**

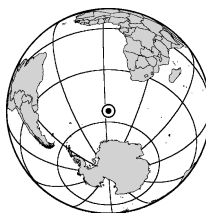
Mount Elder

Mount Waite

Mount Hamilton

## **Obszary ochrony środowiska**

Macquarie Island Nature Reserve



## **WYSPA BOUVETA (norw.)**

### **Bouvetøya**

Język urzędowy: norweski

**Słowniczek terminologiczny nazw norweskich – zob. Antarktyka i Norwegia**

## **Lodowce**

Christiansenbreen

Posadowskybreen

## **Wyspy**

Larsøya

*Wyspa Bouveta*; Bouvetøya

## **Przylądki**

Kapp Meteor

Norvegiaodden

Kapp Valdivia

## **Wyżyny, płaskowyże**

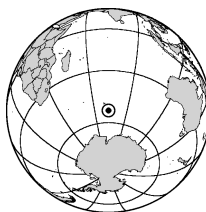
Wilhelmsplatået

## Szczyty

Olavtoppen

## Obszary ochrony środowiska

Bouvetøya naturreservat



## WYSPY HEARD I McDONALDA (austral.)

### Heard Island and McDonald Islands

Język urzędowy: angielski

**Słowniczek terminologiczny nazw angielskich – zob. Antarktyka i Wielka Brytania**

#### Zatoki

Atlas Roads  
Compton Lagoon  
Corinthian Bay

South West Bay  
Spit Bay

#### Jeziora

Brown Lagoon

Winston Lagoon

#### Wyspy

Drury Rock  
Flat Island  
Heard Island  
Meyer Rock

Sail Rock  
Shag Island  
*Wyspa McDonalda*; McDonald Island

#### Grupy wysp, archipelagi

*Wyspy McDonalda*; McDonald Islands

#### Półwyspy

Azorella Peninsula  
Elephant Spit

Laurens Peninsula

### **Przylądki**

Cape Cartwright  
Cape Gazert

Cape Labuan  
Spit Point

### **Góry**

Big Ben

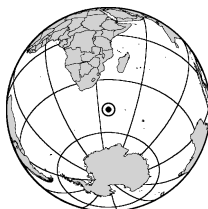
### **Szczyty**

Anzac Peak  
Mawson Peak

Mount Drygalski

### **Obszary ochrony środowiska**

Heard Island and McDonald Islands Marine  
Reserve



## **WYSPI KSIĘCIA EDWARDA (południowoafrr.)\***

### **Prince Edward Islands**

Języki urzędowe: angielski i pozostałe języki urzędowe RPA. Nazwy geograficzne występują tylko w języku angielskim.

**Słowniczek terminologiczny nazw angielskich – zob. Antarktyka i Wielka Brytania**

### **Stale całoroczne stacje polarne**

Marion Island; Marion Island Weather Station  
[46°52'34"S, 37°51'32"E]

### **Zatoki**

Crawford Bay

Transvaal Cove

---

\* Wyspy stanowią integralną część Republiki Południowej Afryki (wchodzą w skład prowincji Western Cape).

## **Wyspy**

Marion Island

*Wyspa Księcia Edwarda*; Prince Edward Island

## **Grupy wysp, archipelagi**

*Wyspy Księcia Edwarda*; Prince Edward Islands

## **Przylądki**

Cape Crozier

East Cape

Cape Davis

South Cape

Cape Hooker

## **Szczyty**

Jan Smuts Peak

Van Zinderen Bakker Peak

State President Swart Peak

## DODATEK

### Nazwy geograficzne nadane przez polskie ekspedycje polarne

Polska nadaje nazwy obiektom geograficznym z obszaru Antarktyki wyłącznie w języku angielskim, dlatego polskie wersje tych nazw są egzonymami.

W poniższym zestawieniu wymieniono wszystkie nazwy geograficzne nadane przez Polskę od 1978 roku i zatwierdzone przez Scientific Committee on Antarctic Research.

#### Słowniczek terminologiczny – zob. Antarktyka

##### Stacje polarne

<i>Arctowski; Stacja im. H. Arctowskiego; Polska Stacja Polarna im. Henryka Arctowskiego;</i> Arctowski; Arctowski Station; H. Arctowski Station [62°09'45"S, 58°28'W]	<i>Dobrowolski; Stacja im. A.B. Dobrowolskiego;</i> Dobrowolski; Dobrowolski Station; A.B. Dobrowolski Station [nieczynna; 66°16'30"S, 100°45'E]
--	---

##### Zatoki

Gentoo Cove [63°24'15"S, 57°00'30"W]	<i>Zatoka Geologów;</i> Geologists Cove [62°11'S, 58°17'W]
González Harbour [62°55'38"S, 60°41'40"W]	<i>Zatoka Gradzińskiego;</i> Gradziński Cove [62°09'S, 58°55'30"W]
Henryk Cove [64°51'30"S, 62°24'W]	<i>Zatoka Grzybowskiego;</i> Grzybowski Bay [62°03'S, 58°43'W]
Irizar Lagoon [62°58'45"S, 60°42'30"W]	<i>Zatoka Jabłońskiego;</i> Jabłoński Bay [61°57'S, 58°21'W]
Jorge Cove [64°13'30"S, 56°38'30"W]	<i>Zatoka Korsarza;</i> Corsair Bight [62°01'10"S, 58°15'W]
Leopard Cove [64°55'S, 62°55'W]	<i>Zatoka Kurzyńskiego;</i> Kurzyński Bay [61°58'S, 58°14'W]
<i>Lwia Zatoka;</i> Lions Cove [62°08'15"S, 58°08'W]	<i>Zatoka Litwina;</i> Litwin Bay [62°00'S, 58°35'W]
North Cove [64°54'S, 62°51'30"W]	<i>Zatoka Malarzy;</i> Painters Cove [62°11'S, 58°14'W]
Porphyry Cove [64°53'S, 62°51'W]	<i>Zatoka Polonez;</i> Polonez Cove [62°09'S, 58°07'30"W]
<i>Rajska Zatoka;</i> Paradise Cove [62°13'S, 58°26'30"W]	<i>Zatoka Porębskiego;</i> Porębski Cove [62°08'S, 58°55'W]
South Cove [64°54'S, 62°52'W]	
<i>Zatoka Arctowskiego;</i> Arctowski Cove [62°09'S, 58°29'W]	
<i>Zatoka Bieniaszewicza;</i> Bieniaszewicz Bay [61°58'S, 58°28'W]	
<i>Zatoka Bolka;</i> Bolek Cove [62°01'30"S, 57°35'W]	
<i>Zatoka Firleja;</i> Firlej Cove [62°10'45"S, 58°36'W]	
<i>Zatoka Geofizyków;</i> Geophysicists Cove [62°09'S, 58°20'W]	

**Zatoka Półksiężycy**; Halfmoon Cove  
[62°09'30"S, 58°28'W]

**Zatoka Słoni Morskich**; Elephant Seal Cove  
[62°05'30"S, 57°57'W]

**Zatoka Spery**; Spera Cove [62°08'S, 58°23'W]

**Zatoka Staszka**; Staszek Cove [62°12'S,  
58°13'30"W]

**Zatoka Suszczewskiego**; Suszczewski Cove  
[62°10'S, 58°27'W]

**Zatoka Szymańskiego**; Szymański Cove [62°15'S,  
58°33'W]

**Zatoka Trzech Króli**; Three Kings Cove  
[62°05'S, 57°56'W]

**Zatoka Wesela**; Wesele Cove [62°09'30"S,  
58°09'W]

**Zatoka Wiśniewskiego**; Wiśniewski Cove  
[62°04'30"S, 58°47'W]

**Zatoka Włodka**; Włodek Cove [62°10'30"S,  
58°18'W]

**Zatoka Zabrze**; Zabrze Cove [62°08'30"S,  
58°31'W]

**Zatoka Zielonego Balonika**; Zielony Balonik  
Cove [62°09'30"S, 58°11'W]

### Cieśniny

**Cieśnina Gaździckiego**; Gaździcki Sound  
[62°00'S, 57°38'W]

**Cieśnina Orki**; Orca Sound [61°53'S, 58°00'W]  
Katsui Strait [62°05'40"S, 57°57'W]

### Jeziora

Emerald Lake [62°59'05"S, 60°42'45"W]

Jade Crater Lake [62°59'15"S, 60°40'20"W]

**Jeziorko Błotniste**; Mud Lake [62°13'11"S,  
58°27'18"W]

**Jeziorko Imbirowe**; Ginger Lake [62°12'37"S,  
58°27'25"W]

### Grupy jezior

Oscar Lakes [62°55'30"S, 60°40'07,5"W]

Trzy Stawy [62°05'S, 57°56'W]

### Zatoki na jeziorze

**Zatoka Polskich Geodetów**; Bay of Polish  
Geodesists [66°16'30"S, 100°45'00"E]

### Rzeki, potoki

Bystry Stream [62°06'S, 58°09'20"W]

Czech Creek [62°10'03"S, 58°29'1"W]

Muddy Stream [62°08'05"S, 58°07'55"W]

**Potok Foczy**; Seal Creek [62°11'39"S,  
58°26'46"W]

**Potok Fosa**; Fosa Creek [62°12'13"S,  
58°27'21"W]

**Potok Geografów**; Geographers Creek [62°30'S,  
58°29'W]

**Potok Krabów**; Crab Creek [62°01'10"S,  
57°37'30"W]

**Potok Obserwacyjny**; Observatory Creek  
[62°30'S, 58°29'W]

**Potok Ornitologów**; Ornithologists Creek  
[62°09'30"S, 58°28'W]

**Potok Petrela**; Petrel Creek [62°10'30"S,  
58°27'12"W]

**Potok Skamieniały Las**; Petrified Forest Creek  
[62°30'S, 58°29'W]

Vanishing Creek [62°10'18"S, 58°29'47"W]

**Zielony Potok**; Green Creek [62°12'30"S,  
58°27'W]

## Wodospady

Siklawka [62°08'40"S, 58°08'W]

## Lodowce

Almirante Ice Fringe [64°52'S, 62°41'15"W]

Avalanche Glacier [64°55'S, 62°50'W]

Blue Icefalls [64°54'S, 62°20'W]

Diorite Glacier [64°51'30"S, 62°47'W]

Fault Pass [63°25'30"S, 57°00'30"W]

Flora Glacier [63°25'S, 57°00'30"W]

Granite Glacier [64°52'S, 62°46'W]

Hawkes Glacier [62°56'S, 60°31'W]

Henryk Glacier [64°42'S, 62°30'W]

Ice Gate Glacier [64°54'S, 62°45'W]

**Kopuła Arctowskiego**; Arctowski Icefield;

Arctowski Dome [62°07'S, 58°17'W]

**Kopuła Bellingshausena**; Bellingshausen Dome

[62°09'S, 58°54'W]

**Kopuła Krakowa**; Kraków Icefield; Kraków

Dome [62°07'S, 58°15'W]

**Kopuła Warszawy**; Warszawa Icefield; Warszawa

Dome [62°12'S, 58°35'W]

**Kryształowy Lodowiec**; Crystal Glacier [61°57'S,

57°56'W]

**Lodospad Dery**; Dera Icefall [62°10'30"S,

58°32'30"W]

**Lodospad Doktorów**; Doctors Icefall [62°10'30"S,

58°17'W]

**Lodospad Gdańska**; Gdańsk Icefall [62°11'S,

58°36'W]

**Lodospad Matejki**; Matejko Icefall [62°10'40"S,

58°14'W]

**Lodospad Moby Dicka**; Moby Dick Icefall

[61°58'S, 57°42'W]

**Lodospad Paniński**; Ladies Icefall [62°09'S,

58°22'30"W]

**Lodospad Rościszewskiego**; Rościszewski Icefall

[62°10'30"S, 58°33'W]

**Lodospad Szafera**; Szafer Icefall [62°05'30"S,

58°18'W]

**Lodospad Szymanowskiego**; Szymanowski

Icefall [62°11'S, 58°14'30"W]

**Lodospad Wita Stwosza**; Wit Stwosz Icefall

[62°09'S, 58°12'W]

**Lodospady Szmaragdowe**; Emerald Icefalls

[62°09'S, 58°34'W]

**Lodowiec Anny**; Anna Glacier [62°02'S, 58°12'W]

**Lodowiec Baranowskiego**; Baranowski Glacier

[62°12'S, 58°27'W]

**Lodowiec Danowskiego**; Danowski Glacier

[62°01'30"S, 57°39'W]

**Lodowiec Dobrowolskiego**; Dobrowolski Glacier

[62°05'S, 58°17'W]

**Lodowiec Domeyki**; Domeyko Glacier [62°04'S,

58°27'W]

**Lodowiec Drake'a**; Drake Glacier [61°56'S,

58°05'W]

**Lodowiec Ekologii**; Ecology Glacier [62°10'30"S,

58°28'W]

**Lodowiec Fergusonana**; Ferguson Glacier [62°05'S,

58°24'W]

**Lodowiec Fourcade'a**; Fourcade Glacier

[62°13'S, 58°40'W]

**Lodowiec Gniezno**; Gniezno Glacier [62°02'S,

58°07'W]

**Lodowiec Goetla**; Goetel Glacier [62°04'S,

58°19'W]

**Lodowiec Gołubiewa**; Gołubiew Glacier

[62°03'S, 58°14'W]

**Lodowiec Horacego**; Horatio Glacier [62°17'S,

58°59'W]

**Lodowiec Komitetu Badań Polarnych**; Polar

Committee Icefall [62°08'S, 58°30'W]

**Lodowiec Klubu Polarnego**; Polar Club Glacier

[62°14'S, 58°32'W]

**Lodowiec Kraka**; Krak Glacier [62°06'S,

58°20'W]

**Lodowiec Krakowiak**; Krakowiak Glacier

[62°08'15"S, 58°07'30"W]

**Lodowiec Moczydłowski**; Moczydłowski Glacier [62°13'S, 58°45'W]  
**Lodowiec Ochrony Przyrody**; Nature Conservation Glacier [62°10'30"S, 58°18'W]  
**Lodowiec Orła Białego**; White Eagle Glacier [62°08'20"S, 58°08'W]  
**Lodowiec Pendereckiego**; Penderecki Glacier [62°11'S, 58°17'W]  
**Lodowiec Poezji**; Poetry Glacier [61°56'S, 57°48'W]  
**Lodowiec Polonia**; Polonia Glacier [62°05'S, 58°04'W]  
**Lodowiec Poznań**; Poznań Glacier [62°01'30"S, 58°09'W]  
**Lodowiec Profesora**; Professor Glacier [62°05'30"S, 58°19'W]  
**Lodowiec Przyjaźni Polarnej**; Polar Friendship Glacier [62°09'S, 58°50'W]  
**Lodowiec Rybaka**; Rybak Glacier [62°09'40"S, 58°18'W]  
**Lodowiec Sfinksa**; Sphinx Glacier [62°11'20"S, 58°27'30"W]

**Lodowiec Smoka**; Dragon Glacier [62°06'30"S, 58°22'W]  
**Lodowiec Tower**; Tower Glacier [62°12'30"S, 58°27'30"W]  
**Lodowiec Wandy**; Wanda Glacier [62°06'30"S, 58°21'30"W]  
**Lodowiec Wyspiańskiego**; Wyspiański Icefall [62°09'S, 58°09'W]  
**Lodowiec Zalewskiego**; Zalewski Glacier [62°11'S, 58°38'W]  
**Lodowiec Zbyszka**; Zbyszek Glacier [62°04'30"S, 57°56'W]  
**Lodowiec Znoski**; Znosko Glacier [62°05'40"S, 58°29'W]  
**Martwy Lodowiec**; Dead Glacier [62°13'15"S, 58°27'40"W]  
Pluton Glacier [64°53'S, 62°48'W]  
Porphyry Glacier [64°53'S, 62°52'W]  
Saddle Pass [63°26'S, 57°01'15"W]  
**Wietrzny Lodowiec**; Windy Glacier [62°09'S, 58°28'30"W]

## Wyspy

Cisak Islet [62°08'20"S, 58°07'20"W]  
**Kapitan Ahab**; Captain Ahab [62°00'S, 57°37'W]  
**Mały Książę**; Le Petit Prince [61°54'S, 58°03'W]

**Wysepka Gaździckiego**; Gaździcki Islet [62°09'S, 58°07'W]  
**Wyspa Bella**; Bell Island [62°06'30"S, 58°51'W]  
**Wyspa Teligi**; Teliga Island [62°05'S, 58°53'W]

## Grupy wysp, archipelagi

**Błękitna Dajka**; Blue Dyke [62°13'30"S, 58°27'W]  
Gentoo Rocks [64°53'30"S, 62°57'30"W]  
**Kwartet Bacha**; Bach Quartet [61°54'30"S, 58°03'W]  
**Kwintet Vivaldiego**; Vivaldi Quintet [61°54'S, 58°01'W]  
**Ostańce Zawadzkiego**; Zawadzki Stacks [62°05'S, 58°50'W]

**Skalki Lajkonika**; Lajkonik Rocks [62°07'30"S, 58°09'W]  
**Skaly Czterech Braci**; Four Brothers Rocks [62°05'S, 57°55'W]  
**Trio Correllego**; Corelli Trio [61°53'S, 57°59'30"W]  
**Wyspy Rzepeckiego**; Rzepecki Islands [62°06'S, 58°50'W]

## Półwyspy

Patelnia [62°14'S, 58°28'W]

**Półwysep Melville'a**; Melville Peninsula  
[62°01'30"S, 57°36'W]

Rondel [62°13'50"S, 58°27'45"W]

## Przylądki

Agglomerate Point [64°54'30"S, 62°25'W]

Barrel Point [62°10'S, 58°35'W]

Basalt Point [62°08'S, 58°23'W]

Battke Point [62°08'20"S, 58°07'30"W]

Boruta Point [64°52'S, 62°51'W]

González Point [62°05'45"S, 57°56'30"W]

Intrusion Point [64°52'30"S, 62°56'W]

Kendall Point [62°55'22"S, 60°44'20"W]

Kutyba Point [62°08'08"S, 58°07'20"W]

La Plata Point [64°13'40"S, 56°39'50"W]

Lava Point [64°53'30"S, 62°56'W]

Lava Point; Punta Negra [62°59'38"S,  
60°37'30"W]

Marr Point [62°06'30"S, 57°56'W]

**Morenowy Przylądek**; Moraine Point  
[62°04'20"S, 58°24'W]

North Point [62°53'38"S, 60°38'15"W]

**Płomienny Przylądek**; Flame Point [62°05'S,  
57°58'W]

**Przylądek Agat**; Agat Point [62°11'30"S,  
58°26'W]

**Przylądek Blok**; Block Point [62°12'S, 58°26'W]

**Przylądek Błękitny**; Blue Point [62°11'S,  
58°49'W]

**Przylądek Botaniki**; Botany Point [62°05'30"S,  
58°19'30"W]

**Przylądek Boya**; Boy Point [62°09'30"S,  
58°19'30"W]

**Przylądek Brytyjski**; British Point [62°05'S,  
58°23'30"W]

**Przylądek Burneya**; Burney Point [62°19'S,  
58°51'30"W]

**Przylądek Cieślaka**; Cieślak Point [62°01'S,  
58°39'W]

**Przylądek Czesława**; Czesław Point [61°54'30"S,  
57°45'30"W]

**Przylądek Fotogrametrii**; Photogrammetry Point  
[62°30'S, 58°28'W]

**Przylądek Furmańczyka**; Furmańczyk Point  
[62°06'S, 58°28'W]

**Przylądek Gardzieli Wulkanu**; Vent Point  
[62°11'30"S, 58°53'W]

**Przylądek Gdynia**; Gdynia Point [62°09'45"S,  
58°33'W]

**Przylądek Grikurova**; Grikurov Point [62°12'S,  
58°56'W]

**Przylądek Harpun**; Harpoon Point [62°05'S,  
58°25'W]

**Przylądek Kalickiego**; Kalicki Point [62°09'15"S,  
58°34'30"W]

**Przylądek Kormoranów**; Shag Point [62°09'20"S,  
58°27'30"W]

**Przylądek Kruszcowy**; Ore Point [62°04'20"S,  
58°25'30"W]

**Przylądek Krzymińskiego**; Krzymiński Point  
[62°30'S, 58°33'30"W]

**Przylądek Kwareckiego**; Kwarecki Point  
[62°07'S, 58°53'W]

**Przylądek Lisa**; Lis Point [62°08'30"S, 58°32'W]

**Przylądek Llano**; Llano Point [62°10'15"S,  
58°26'30"W]

**Przylądek Malczewskiego**; Malczewski Point  
[62°10'30"S, 58°13'W]

**Przylądek Manczarskiego**; Manczarski Point  
[62°09'30"S, 58°20'W]

**Przylądek Marynarki Wojennej**; Polish Navy  
Point [62°07'30"S, 58°28'30"W]

**Przylądek Mazurek**; Mazurek Point [62°08'30"S,  
58°08'W]

**Przylądek Miłosza**; Miłosz Point [61°55'S,  
57°46'W]

**Przylądek Musiańskiego**; Musiański Point  
[62°04'S, 58°46'W]

<i>Przylądek Myrchy</i> ; Myrcha Point [62°03'30"S, 58°07'W]	<i>Przylądek Szmaragdowy</i> ; Emerald Point [62°09'30"S, 58°36'W]
<i>Przylądek Na Końcu Świata</i> ; World's End [61°50'30"S, 58°02'30"W]	<i>Przylądek Tartaru</i> ; Tartar Point [61°56'S, 58°26'30"W]
<i>Przylądek Narębskiego</i> ; Narębski Point [62°14'30"S, 58°47'W]	<i>Przylądek Uchatki</i> ; Uchatka Point [62°13'15"S, 58°25'W]
<i>Przylądek Nowy Świat</i> ; New World Point [62°17'S, 58°51'W]	<i>Przylądek Weissa</i> ; Weiss Point [62°04'30"S, 58°25'30"W]
<i>Przylądek Palec</i> ; Finger Point [62°06'S, 58°20'W]	<i>Przylądek Zielony</i> ; Green Point [62°10'S, 58°51'W]
<i>Przylądek Pingwina Złotoczubego</i> ; Macaroni Point [61°52'S, 57°59'W]	<i>Przylądek Zimny</i> ; Cold Point [62°10'S, 58°50'W]
<i>Przylądek Rakusy</i> ; Rakusa Point [62°09'30"S, 58°27'30"W]	<i>Przylądek Zwierciadło</i> ; Mirror Point [62°32'30"S, 58°09'W]
<i>Przylądek Ruin</i> ; Ruin Point [62°16'S, 58°56'W]	Randy Point [62°07'58"S, 58°08'30"W]
<i>Przylądek Skalpel</i> ; Scalpel Point [62°10'15"S, 58°37'20"W]	Seal Point [64°55'S, 62°57'30"W]
<i>Przylądek Speila</i> ; Speil Point [62°04'45"S, 58°25'30"W]	South-West Point [63°01'S, 60°40'30"W]
<i>Przylądek Sygita</i> ; Sygit Point [62°05'S, 58°48'W]	Vapour Point [62°58'45"S, 60°44'35"W]
	West Point [62°57'S, 60°45'30"W]
	<i>Żółty Przylądek</i> ; Yellow Point [62°04'S, 58°24'W]

### Półwyspy na jeziorze

Hel [66°16'50"S, 100°43'50"E]

### Wybrzeża

*Wybrzeże Jana Pawła II*; Joannes Paulus II Coast [62°02'S, 58°37'W]

### Niziny, równiny

*Zachodnie Przedpole*; West Foreland [62°09'S, 58°55'W]

### Doliny

<i>Dolina Manczarskiego</i> ; Manczarski Valley [66°16'15"S, 100°44'15"E]	Wensleydale Valley [62°56'50"S, 60°42'30"W]
Five Lakes Valley [63°24'45"S, 57°01'15"W]	<i>Włoska Dolina</i> ; Italia Valley [62°30'S, 58°31'W]
Silent Valley [64°13'S, 56°38'W]	Wróbel Valley [62°10'30"S, 58°30'30"W]

### Góry

Beskid [66°16'30"S, 100°44'30"E]	<i>Dalekie Nunataki</i> ; Faraway Nunataks [61°57'30"S, 57°40'W]
Cytadela [62°11'S, 58°35'W]	Doktor Peaks [64°51'S, 62°47'30"W]

Elliot Ridge [64°13'20"S, 56°37'10"W]  
**Góry Arctowskiego**; Arctowski Mountains  
[62°02'15"S, 58°10'W]  
**Grań Andrzeja**; Andrzej Ridge [62°02'S,  
58°13'W]  
**Grań Chopina**; Chopin Ridge [62°08'30"S,  
58°08'W]  
**Grań Dunikowskiego**; Dunikowski Ridge  
[62°08'30"S, 58°11'W]  
**Grań Panorama**; Panorama Ridge [62°08'30"S,  
58°29'30"W]  
**Grań Szafera**; Szafer Ridge [62°05'30"S,  
58°18'W]  
**Grań Tyrrella**; Tyrrell Ridge [62°04'S,  
58°24'30"W]  
Jantar Hills [64°52'30"S, 62°48'W]  
Median Ridge [64°59'S, 62°50'W]  
**Miedziana Grań**; Copper Ridge [62°02'S,  
58°09'W]

**Nunataki Rembiszewskiego**; Rembiszewski  
Nunataks [62°09'30"S, 58°18'W]  
**Panorama Wojciecha**; Wojciech Panorama  
[66°16'45"S, 100°43'45"E]  
**Pingwinisko**; Penguin Ridge [62°09'30"S,  
58°28'W]  
Porphyry Ridge [64°54'30"S, 62°49'45"W]  
Sadler Stacks [64°13'10"S, 56°38'20"W]  
Warkocz [62°06'30"S, 58°19'W]  
**Wzgórza Centkiewiczów**; Centkiewicz Hills  
[66°16'00"S, 100°44'00"E]  
**Wzgórza Jersaka**; Jersak Hills [62°09'30"S,  
58°09'30"W]  
**Wzgórza Krzemińskiego**; Krzemiński Hills  
[66°16'30"S, 100°44'00"E]  
**Wzgórza Ratowników**; Rescuers Hills  
[62°10'30"S, 58°27'W]  
**Wzgórza Sukiennic**; Sukiennice Hills [62°08'S,  
58°09'W]

### Szczyty

Bastion [62°13'S, 58°28'W]  
Baszta [62°13'27"S, 58°27'44"W]  
Belweder [62°11'S, 58°38'30"W]  
Bill Hill [64°15'30"S, 56°44'20"W]  
**Bliźnięta**; Twins [62°01'S, 58°08'W]  
Brama [62°12'30"S, 58°28'W]  
**Brekjowa Turnia**; Breccia Crag [62°10'30"S,  
58°32'30"W]  
Chlamys Ledge [62°08'35"S, 58°07'25"W]  
**Czarna Skala**; Black Rock [66°16'55"S,  
100°43'55"E]  
**Czerwone Wzgórze**; Red Hill [62°14'S, 58°30'W]  
**Dzwon Zygmunta**; Bell Zygmunt [62°07'S,  
58°22'W]  
Giewont [66°16'10"S, 100°45'10"E]  
**Głowa Cukru**; Sugarloaf Hill [62°13'43"S,  
58°27'39"W]  
**Góra Barbakan**; Mount Barbakan [62°08'30"S,  
58°10'W]  
**Góra Birkenmajera**; Mount Birkenmajer  
[62°03'30"S, 58°24'30"W]

**Góra Człowieka Śniegów**; Mount Snowman  
[61°51'S, 58°01'W]  
**Góra Lotników**; Mount Pilots [62°08'S, 58°33'W]  
**Góra Mariacka**; Mount Mariacki [62°10'S,  
58°16'W]  
**Góra Nowaka**; Mount Nowak [61°57'S, 57°55'W]  
**Góra Różyckiego**; Mount Różycki [66°16'40"S,  
100°46'E]  
**Góra Śnieżki**; Snow White Hill [61°58'S,  
58°10'W]  
**Góra Wawel**; Mount Wawel [62°07'S, 58°24'W]  
Green Crag [62°59'35"S, 60°33'15"W]  
Henryk Peak [64°40'S, 62°27'30"W]  
Holtedahl Hill [62°59'S, 60°32'W]  
Ice Horse [64°44'S, 62°57'30"W]  
**Iglica Czajkowskiego**; Czajkowski Needle  
[62°11'15"S, 58°27'30"W]  
**Kasprowy Wierch**; Kasprowy Hill [62°10'S,  
58°30'W]  
Krokiew [62°09'30"S, 58°29'W]  
**Kryształowa Góra**; Crystal Mountain [61°59'S,  
57°55'W]

Krzemień [62°11'10"S, 58°27'19"W]  
**Lawowa Turnia**; Lava Crag [62°00'30"S,  
57°38'W]  
Mount Guterch [64°52'30"S, 62°44'W]  
Mount Kościelec [64°13'10"S, 56°37'10"W]  
**Nunatak Magdy**; Magda Nunatak [62°07'30"S,  
58°14'W]  
**Okraglica**; Round Hill [62°04'40"S, 58°25'30"W]  
**Pagórek Krabów**; Crab Mound [62°02'10"S,  
57°37'30"W]  
**Pagórek Stołowy**; Table Hill [62°03'30"S,  
58°28'30"W]  
Perchuć Cone [62°57'45"S, 60°33'30"W]  
**Pletwa Rekina**; Shark Fin [62°03'S, 58°22'W]  
Pond Hill [62°10'S, 58°35'20"W]  
**Pośrednie Ściany**; Middle Walls [62°01'30"S,  
58°08'W]  
**Przybysz**; Newcomer [62°01'30"S, 58°06'W]  
Red Crag [62°59'15"S, 60°32'30"W]  
Shag Crag [64°54'S, 62°52'30"W]  
Siodło [62°12'S, 58°27'W]  
**Szczyt Dobrowolskiego**; Dobrowolski Peak  
[61°57'S, 58°14'W]  
**Szczyt Garnuszelewskiego**; Garnuszelewski Peak  
[62°05'30"S, 58°31'W]  
**Szczyt Kapitan**; Kapitan Peak [62°05'30"S,  
58°29'W]  
**Szczyt Komandor**; Komandor Peak [62°06'S,  
58°29'W]  
**Szczyt Potrzebowski**; Potrzebowski Peak  
[62°12'S, 58°46'W]  
**Szczyt Puchalskiego**; Puchalski Peak [62°10'S,  
58°17'30"W]  
**Szczyt Sopotu**; Sopot Peak [62°09'45"S,  
58°33'45"W]

**Szczyt Tokarskiego**; Tokarski Peak [62°03'40"S,  
58°24'30"W]  
Tarnica [62°10'40"S, 58°27'58"W]  
Tooth [62°08'S, 58°07'30"W]  
Triangle Peak [64°58'30"S, 62°56'30"W]  
**Turnia Klekowskiego**; Klekowski Crag  
[62°07'30"S, 58°30'W]  
**Turnia nad Składem**; Depot Crag [62°05'S,  
57°57'W]  
**Urbankowa Turnia**; Urbanek Crag [62°08'30"S,  
58°32'W]  
Wet Crag [62°08'15"S, 58°09'20"W]  
**Wierch Harnasie**; Harnasie Hill [62°11'S,  
58°15'30"W]  
**Wietrzny Nunatak**; Windy Nunatak [62°05'15"S,  
58°13'W]  
**Wzgórze Helikoptera**; Helicopter Hills [62°14'S,  
59°00'W]  
**Wzgórze Kopciuszka**; Cinderella Hill [61°56'S,  
57°41'W]  
**Wzgórze Stańczyka**; Stańczyk Hill [62°09'40"S,  
58°13'30"W]  
**Wzgórze Trzech Muszkieterów**; Three  
Musketeers Hill [62°04'S, 58°28'W]  
Yelcho Hill [62°55'30"S, 60°41'W]  
Zamek [62°11'30"S, 58°29'W]  
**Zamglony Nunatak**; Misty Nunatak [62°06'S,  
58°31'W]  
**Zielona Turnia**; Green Crag [62°01'30"S,  
58°08'W]  
**Złpieńcowy Nunatak**; Conglomerate Nunatak  
[62°08'S, 58°13'W]  
**Zrujnowany Zamek**; Ruined Castle [62°02'S,  
58°08'W]

### Przełęcze

High Window [62°59'15"S, 60°33'W]  
**Przełęcz Piaseckiego**; Piasecki Pass [62°04'30"S,  
58°24'30"W]  
**Przełęcz Rolnickiego**; Rolnicki Pass [62°03'20"S,  
58°24'30"W]

**Przełęcz Rymarza**; Rymarz Pass [62°05'20"S,  
58°29'30"W]  
Telefon Pass [62°56'37"S, 60°43'45"W]

### Pozostałe obiekty

Airstrip Crater [krater; 62°58'40"S, 60°34'45"W]	Overthrust Bluff [występ skalny; 64°57'S, 62°53'W]
Ambona [występ skalny; 62°09'30"S, 58°29'W]	<b>Panińskie Skaly</b> ; Ladies Buttresses [klif; 62°08'30"S, 58°33'W]
Conglomerate Bluff [występ skalny; 62°08'15"S, 58°08'35"W]	<b>Pelznący Stok</b> ; Creeping Slope [62°12'30"S, 58°26'30"W]
Eagle Bluff [występ skalny; 62°08'15"S, 58°08'20"W]	Red Spur [pole lawy; 62°56'30"S, 60°35'30"W]
Eastern Claw [klif; 62°54'S, 60°33'45"W]	<b>Skala Fok</b> ; Seal Rock [66°16'40"S, 100°46'00"E]
<b>Filar Bartona</b> ; Barton Buttress [klif; 62°04'30"S, 58°24'W]	<b>Skalka Latarnia</b> ; Latarnia Rock [skała; 62°09'20"S, 58°27'30"W]
<b>Filar Kowalskiego</b> ; Kowalski Cliff [klif; 62°02'30"S, 58°27'30"W]	Ubozcz [stok; 62°10'S, 58°29'W]
<b>Filar Kumocha</b> ; Kumoch Cliff [klif; 62°03'20"S, 58°27'30"W]	Uplaz [stok; 62°09'30"S, 58°29'W]
<b>Filar Zubka</b> ; Zubek Cliff [klif; 62°03'20"S, 58°28'30"W]	<b>Urwiska Rolnickiego</b> ; Rolnicki Buttresses [62°01'30"S, 57°41'W]
Folded Cliff [stok; 64°56'S, 62°50'W]	<b>Urwisko Dutkiewicza</b> ; Dutkiewicz Cliff [62°10'30"S, 58°31'W]
Hala [stok; 62°09'S, 58°29'W]	<b>Urwisko Oberek</b> ; Oberek Cliff [62°09'S, 58°08'W]
Irizar Crater [krater; 62°58'45"S, 60°42'30"W]	<b>Urwisko Skua</b> ; Skua Cliff [62°09'30"S, 58°29'30"W]
Kendall Crater [krater; 62°58'20"S, 60°35'15"W]	<b>Urwisko Wrony</b> ; Wrona Buttress [62°00'S, 57°39'W]
Krzesanica [klif; 62°09'15"S, 58°29'W]	Waterfall Bluff [występ skalny; 64°53'S, 62°51'W]
<b>Ławica Dalmoru</b> ; Dalmor Bank [62°09'30"S, 58°31'30"W]	Western Claw [klif; 62°54'S, 60°35'W]
<b>Morena Błaszyka</b> ; Błaszyk Moraine [62°11'30"S, 58°27'W]	
<b>Odlupek</b> ; Splinter [skała; 62°01'30"S, 58°08'W]	
<b>Ogrody Jasnorzewskiego</b> ; Jasnorzewski Gardens [łąka; 62°09'S, 58°28'30"W]	